

VOGONCIE



“Car au point du talus où je suis parvenu, m'agrippant d'une main à l'échelle et brûlant du magnésium de l'autre, je puis dire, sans exagération ni vantardise, qu'au ras de la grêle de cailloux et de rocs, j'ai froidement regardé tomber la mort...”

Philippe BERTOCHIO

Le Panoramic, 4C

Ch. du Clair Logis

05000 GAP

Tél. 92 53 59 03

0 9 9 9

1 1

0 1

1 1

S O M M A I R E
+++++


Pages :		
2	Spéléobsession	M.FOURURE
3 à 6	Le IV° rassemblement des spéléos du Club Alpin	G.ARTHAUD
7 à 14	Inventaire des cavités du Dévoluy, diagramme des plus grandes	G.ARTHAUD
15 à 17	Exploration sur l'Adrech de Chabrède	F.DANIERE, Ph.BERTOCHIO
18 - 19	Le chourum du Scarabée et les Picards.	G.ARTHAUD
20 à 23	Quelques petites cavités du vallon du Mas	G.ARTHAUD, A.FRANCO, A.PAILLIER
24 à 26	Sur le versant Est du Dévoluy	P.COURBON
27 à 31	Cavités à revoir sur la montagne de Bure	G.ARTHAUD
32 - 33	Le chourum des Moutons	A.PAILLIER
34 - 35	La balme de Pallon	G.ARTHAUD
36	Les aventures de Bolatuc et Vasomar	NIFLAND
	Le dessin de couverture est de	G.TOURNIAIRE
	Le texte de	E.A.MARTEL

Trois ans et demi depuis notre n°16, c'est plus de la paresse, même pas du je-m'en-foutisme, ... nous sommes impardonnables !

Voconcie est toujours échangé (si vous voulez encore de nous) ou cédé contre participation aux frais ; il est bien entendu encore offert à certains privilégiés : les Voconces et leurs amis Varois (bref, les Brougnes !), plus un certain nombre d'officiels (FFS, EFS, CAF, CNRS, Archives D.ales, Protection Civile, Jeunesse et Sports, gendarmerie du Dévoluy, mairies concernées, ...).

En plus des auteurs, ont participé à ce numéro : Isa Bellier, J.L Bernard, Ph Michelon.

Responsable publication : Gil ARTHAUD, rue du Pont-Levis. 05330 St CHAFFREY (92.24.15.32)



M. Fournier

LE IV ° RASSEMBLEMENT
DES SPELEOS DU CLUB ALPIN

DU 30 juin au 3 juillet s'est déroulé à La Chaup notre quatrième rassemblement (1930).

Le Club Alpin Français a toujours compté parmi ses membres des spéléologues particulièrement actifs. Le Dévoluy a d'ailleurs été le théâtre des activités des plus illustres d'entre-eux ; d'E.A. MARTEL à Jean MARTY, en passant par Robert DE JOLY et André BOURGIN, la spéléologie dévoluarde leur doit beaucoup ; nous ne nous sentons auprès d'eux que d'humbles successeurs, fiers tout de même d'avoir de tels ascendants. Nos découvertes sont souvent, en profondeur comme en développement, nettement supérieures à ce qu'ils avaient fait ; nombreux sont aussi les prolongements que nous avons réalisés dans les cavités qu'ils avaient découvertes. Mais tous ces résultats sont-ils bien en rapport avec les facilités que nous apportent les techniques de maintenant ? MARTEL perdu au beau milieu de l'énorme chourum Martin, sur ces échelles de corde et bois à 40 kg le tronçon de 20 mètres, peut-il être comparé aux équipes d'aujourd'hui qui évoluent sur simple corde de nylon ne dépassant pas le kilo tous les 20 mètres ?... Avons-nous quelques mérites avec nos désobs au perforateur à batterie par rapport à BOURGIN qui ouvrit l'entrée du puits des Bans à grands coups de marteau et burin ?

Mais laissons-là ces digressions philosophico-historiques pour nous intéresser à ce qui s'est passé en ce début d'été sur la commune d'Agnières-en-Dévoluy.

Organisé par la section de Briançon avec l'aide de la Commission Nationale de Spéléologie du C.A.F ce IV° Rassemblement a vu arriver de tous les coins de France, et même de plus loin ! plus d'une centaine de personnes : 105 pour être précis, auxquelles il faut ajouter 9 polonais invités par le S.C de Paris et 10 organisateurs. Outre les parisiens déjà cités étaient représentées les sections de Lille, Nancy, Rouen, Roanne, Grenoble (dont un Annecyen), Albertville, Gap, Nîmes, Montpellier, Béziers, Nice, Marseille, Perpignan, Aix-en-Provence, Causses et Cévennes, Haut Doubs, Toulon et la Touraine.

Nous avons équipé 8 gouffres au cours du printemps, tous à proximité de La Chaup ; le but n'était pas de montrer les plus profonds - comment concurrencer nos collègues grenoblois qui nous avaient reçu l'an passé en nous proposant le prestigieux Berger -



nous voulions plutôt offrir une palette des cavités les plus caractéristiques du massif pour que chaque participant, en quelques explorations, puisse se faire une idée assez précise de la karstologie dévoluarde, et ceci sans avoir la peine d'emmener les cordes et sans perdre de temps pour équiper et déséquiper.



Étaient donc au programme :

Le chourum CLOT : une magnifique glacière de 100 m de profondeur où chacun a même eu la chance de voir des ossements d'ours pris dans la glace.

Le chourum du SCARABÉE : quatre puits permettaient d'atteindre une salle complexe à la cote -100 se poursuivant par deux longues galeries fossiles qui se terminent par de très grandes salles.

Le chourum PICARD IV : un gouffre d'explo très facile jusqu'à -475.

Le chourum de la COMBE des BUISSONS : le plus "baston" sans doute pour atteindre le fond à -511 ; non pas qu'il présente de grande puits, au contraire, mais le cheminement est long et complexe.

Le chourum des GNOCCHIS - baume des FORCENÉS : une traversée de 200 m de dénivelé avec un parcours varié où alternent les étroitures, les petits puits, les méandres et les belles galeries ; bref, le label Dévoluy par excellence !

Le réseau CHAUDRON - CHAUPINS : encore une traversée si on descend par un gouffre et que l'on remonte par l'autre. Le point bas est à -300 environ.

Il est curieux de constater que malgré tous nos efforts la répartition des équipes dans les différents trous n'a pas été parfaitement équilibrée.

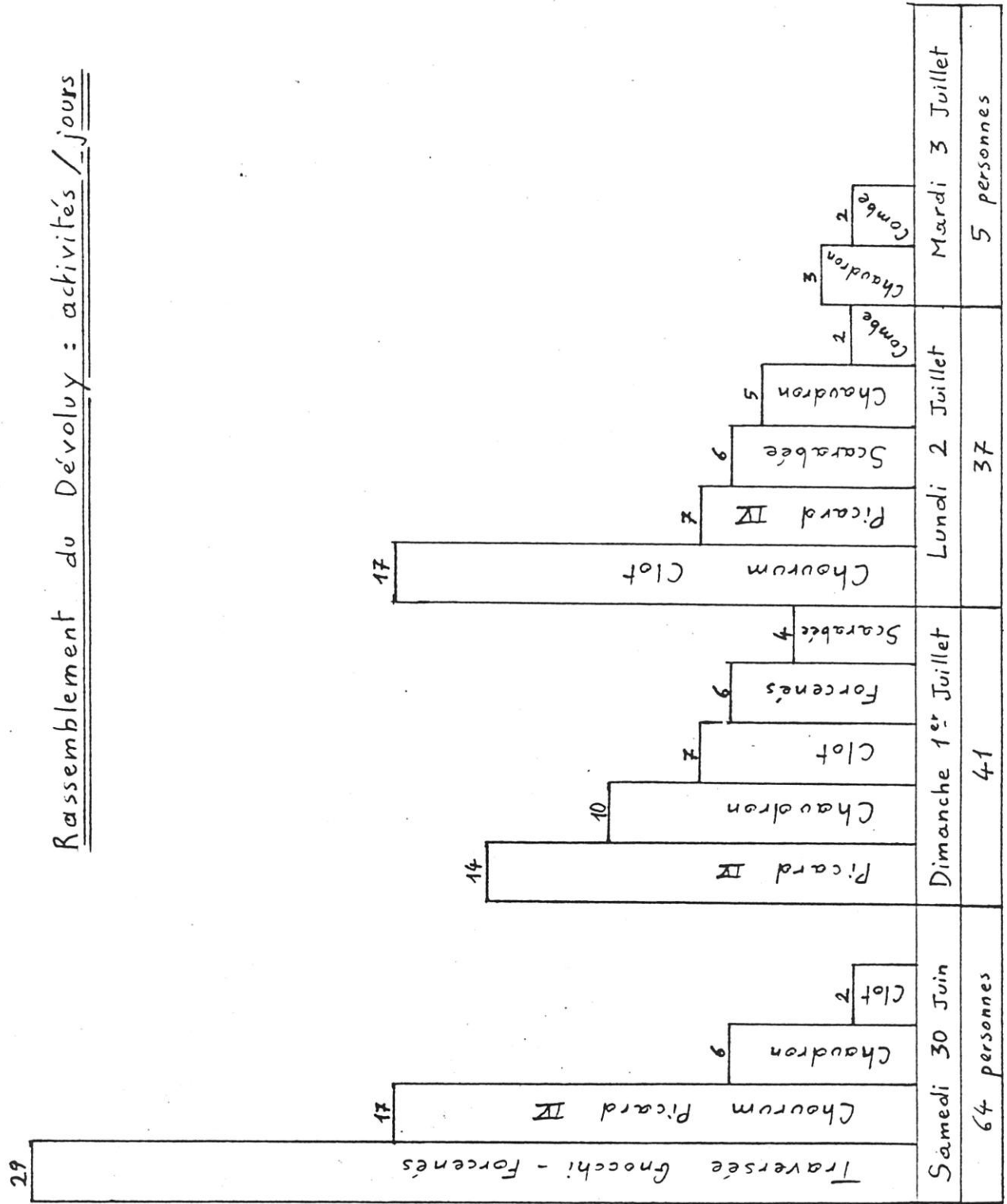
Le samedi ce sont les Gnocchi-Forcenés qui ont eu la préférence. Sans puits à remonter beaucoup ont cru en une visite rapide, facile, juste de quoi se mettre en jambes après le voyage... C'est mal connaître le Dévoluy ! Nous avons dû partir peu avant minuit, inquiets pour deux équipes qui n'étaient pas encore revenues : l'une s'était perdue à l'extérieur, l'autre avait été retardée par ses débutants.

Dimanche c'est le Picard qui a eu le succès ; et tout le monde a voulu y aller pour midi ! À tel point que certains se sont rabattus sur le Scarabée, ce qu'ils n'ont pas regretté loin de là.

Lundi a été le jour du chourum Clot. Nous n'avions pu l'équiper que la veille, sans doute est-ce aussi de notre faute s'il y a eu quelques embouteillages.

En définitive, avec le Scarabée, ce sont aussi la Combe des Buissons et le Chaudron-Chaupins qui ont été les moins visités ; ces deux derniers sans doute parce que nous les avons annoncés comme les plus longs et les plus techniques à parcourir. Nous pensions pourtant qu'ils auraient dû succès compte tenu de leur renommée ou de leur profondeur.

Rassemblement du Dévoluy : activités / jours



(Non compris les organisateurs ni les Polonais)

Pour conclure, ce IV^e Rassemblement a été comme les précédentes une belle réussite, notre modestie dût-elle en souffrir ! C'est une formule qui se prête bien, à la fois à notre activité mais aussi à la structure quelque peu éparpillée du Club Alpin. Nous avons eu des critiques, c'est évident, il y a des spécialistes de la chose ; comme ceux qui trouvent toujours rastègues les trous qu'ils ne connaissent pas ; pour d'autres il n'était pas normal d'attendre son tour le soir pour la douche ... Mais la grande majorité nous a bien récompensés, soit directement en nous le disant - c'est agréable ! - soit par l'enthousiasme qu'ils avaient " à faire nos trous " ; savez-vous qu'une équipe est partie tous les matins à 6h 30 ? Il faut le faire, en vacances ! Et combien ont visité deux cavités dans la journée ? C'est le meilleur remède quand on veut bouffer du gouffre...

Les Voconces vous remercient tous ; nous passons le flambeau aux Parisiens pour l'an prochain.

IV^e RASSEMBLEMENT SPELEO CAF

+++++ ===== RESULTATS du CONCOURS

Sur les 105 participants, organisateurs non compris, 7 seulement nous ont remis leur réponse ! Les spéléologues auraient-ils perdu le sens ludique ou alors trop impressionnés par nos "immenses" cavités ils n'avaient plus la tête à ça ? Peut-être encore ils n'ont pas osé, les modestes ? Trop difficiles nos questions ? Oui sans doute, c'était fait pour ! Pas vraiment pour vous enquiquiner, mais imaginez que tout le monde gagne, nous aurions eu l'air fin avec notre maigre stock de cadeaux...

- Premier prix : une paire de skis de fond et deux Tee-shirts pour Cyrinaque CLAIRON et Colette CHALLIER de la section de NIMES avec 6 bonnes réponses sur 7.
- 2^e prix : une sacoche Spit et un Tee-shirt pour Valérie KLOSTER de NANCY avec 3/7.
- 3^e prix : un Tee-shirt pour Bernard CHAMPAGNE, de NANCY encore, avec 2,5/7.
- 4^e prix : un Tee-shirt pour J.Pierre KLOSTER, de NANCY toujours, bien joué les nancéens, avec 2,5/7 mais loin derrière pour la question subsidiaire.
- 5^e prix : un Tee-shirt pour Jacky VARGAS du SCAL de MONTPELLIER avec 2/7.
- 6^e prix : "Madagascar", notre compte-rendu de l'expé 1982 pour le groupe spéléo de la section de LILLE avec 1,5/7.

Enfin nous avons créé tout spécialement pour Dominique ROUILLON, vous savez bien, le chauve du SCAL, un grand prix humoristique, qu'il remporte Oh-la-main, avec 7 "n'importe-quoi" sur 7 : le Tee-shirt à l'effigie du club, on voulait le lui dédicacer mais est-ce bien nécessaire... et un ensemble "Coll-Tex" pour ses randonnées alpines en Cévennes !

Tous recevront nos bulletins Voconcie ainsi que divers souvenirs CAF (porte-clefs, badges, grattoirs de pare-brise, autocollants, etc...).

Grand merci à SPELEMAT pour son aide,

Voconcement vôtre !

G.Arthaud

<p style="text-align: center;">INVENTAIRE DES CAVITES DU DEVOLUY</p>
--

Nous publions pour la deuxième fois la liste des cavités naturelles actuellement fichées par nos soins : un premier état était paru dans Voconcie n° 14 de 1981 ; vous trouverez donc quelques modifications puisque certaines cavités ont été supprimées, lorsque les vérifications ont montré qu'elles étaient déjà fichées sous un autre nom ou dans une autre commune, par erreur ; la liste s'est aussi bien allongée puisque les spéléos sont gens opiniâtres et qu'ils découvrent sans cesse !

Le reproche nous a été fait quelques fois que ce numéro CDS (département-commune-fiche) ne suit pas un ordre logique, la position géographique de la cavité par exemple ; c'est ainsi que le 7 de la commune d'Agnières peut se retrouver à côté du 128 ; mais comment voulez-vous que nous débaptisons tous les trous du 8 au 127 pour arriver à cela ?! Surtout qu'il faut aussi aller sur le terrain pour effacer le numéro à la peinture et en mettre un autre ! Et puis, est-ce bien important si le 7 est à côté du 128 !!! L'essentiel n'est-il pas que chaque cavité ne porte qu'un seul numéro et que ce numéro ne renvoie qu'à une seule fiche ? L'inventaire est fait essentiellement avec la chronologie des découvertes, ce n'est de la faute de personne si le 128 est passé inaperçu aux yeux des spéléos qui ont trouvé le 7 !...

Pour ceux qui ne l'auraient pas compris, le 7 et le 128 ont été pris au hasard, peut-être qu'en fait ils sont à quatre vallons l'un de l'autre...

Vous trouverez donc par ci-par là des numéros vides ; lorsqu'il y en avait plusieurs à la suite nous avons mis des pointillés.

Nous disposons d'un répertoire alphabétique qui nous permet avec le nom de retrouver le numéro de la fiche ; la première lettre majuscule indique celle qui a servi au classement ; ainsi le chourum de Bure 3 est classé à "B", alors que le Chourum 114 est classé à "C".

Pour finir, une supplique à messieurs les spéléos découvreurs : par pitié pour ces trous que vous aimez, pas de bombage style "Mai 68", pas de nom à rallonge ni de signature de votre club ; pourquoi ne pas mettre ce numéro, court et discret ? Les brougues utilisent le code que voici : les trous bastons, on y met les trois nombres ; les moyens, seulement les deux derniers ; pour les petits, le dernier seul ; et pour les trous insignifiants, qui ne sont même pas fichés, on met un "0" (zéro). Votre nom à une entrée ne pourra jamais signifier que vous vous appropriez la cavité ! Si c'est pour un motif de revendication de la première que vous ne pouvez vous empêcher de signer, dans ce cas PUBLIEZ !!! C'est le moyen le plus efficace pour devenir l'inventeur (paraît que c'est le bon terme...). Ce numéro CDS est presque national, en tout cas

complètement anonyme, il n'est pas la propriété des Brougues ou de l'actuel responsable du fichier !

Si vous ne publiez pas (il y a des allergiques et pourquoi pas après tout) déclarez-nous au moins vos découvertes sinon il ne faudra pas vous étonner lorsque d'autres, en toute bonne foi, s'approprient la première : même pire, si des méchants gratouillent votre inscription club pour faire croire que ...!

Toutes les fiches sont à votre disposition pour consultation ou en photocopies contre remboursement, ... en attendant le courage d'en faire de beaux bouquins comme nos collègues des Alpes Maritimes !

Gil ARTHAUD

DEVOLUY HORS HAUTES ALPES :

DROME : 26

Commune de LUS LA CROIX HAUTE :

- 1 - grotte des Clausis 1, C34
- 2 - grotte des Clausis 2
- 3 - grotte du Col du Charnier, C35
- 4 -

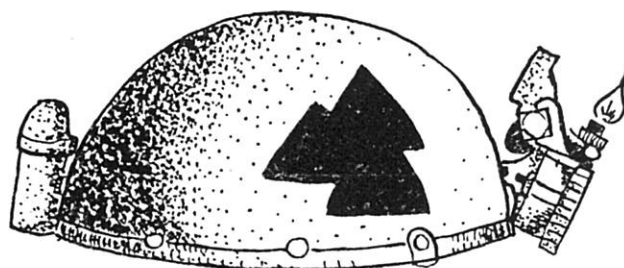
.....

ISERE : 38

Commune de PELLAFOL :

- 1 - chourum de l'Adjoint
- 2 - baume Asco 28
- 3 - baume du Calvaire
- 4 - baume du Christ
- 5 - exurgence des Grandes Gillardes
- 6 - baume des Jalabres, Asco 22
- 7 - baume des Moucherons, Asco 33
- 8 - chourum des Moucherons, Asco 32
- 9 - baume du Petit Calvaire
- 10 - grotte du Petit Obiou
- 11 - baume du Petit Odieux, Asco 27
- 12 - chourum de la Pointe
- 13 - baume du Grand Obiou, Asco 21
- 14 - chourum des Alliés
- 15 - chourum du Malpasset
- 16 - chourum de la Fuvelle 1
- 17 - chourum de la Fuvelle 2
- 18 - chourum Friska
- 19 - grotte de l'Ours
- 20 - chourum de la Cavale
- 21 -

.....



Commune de MONESTIER-D'AMBEI :

- 1 - exurgence des Petites Gillardes
- 2 -

.....

Commune de TREMINIS :

- 1 - grotte de la Fétoure, U34
- 2 - chourum de Courtet
- 3 - chourum des Chamois
- 4 -

.....

Commune de CORDEAC :

- 1 - grotte des Zobcédés
- 2 - grotte des Sarrazins
- 3 - grotte Ouest des Sarrazins
- 4 -

.....

COMMUNE D'AGNIÈRES-EN-DEVOLUY : 05 - 002

- | | |
|--|--|
| 1 - chourum des Aiguilles | 58 - Diaclase soufflante. C30 |
| 2 - chourum des Casses | 59 - trou du Sguegue. C31 |
| 3 - chourum du Chaudron. C2 | 60 - puits Rond. C36 |
| 4 - chourum des Chaupins. C3 | 61 - chourum des Grandes Herbes. C37 |
| 5 - chourum de Costebelle.
des Picards C5.C6.C7 | 62 - baume des Adroits |
| 6 - grotte des Chutards | 63 - Chourum 63 |
| 7 - chourum Clot. C1
d'Agnières | 64 - Chourum 64 |
| 8 - baume de France. C10. C11 | 65 - chourum de la Peur |
| 9 - chourum du Jas de la Selle | 66 - chourum du Trou d'Uc |
| 10 - chourum des Mirages. Fournou | 67 - chourum Bourgin |
| 11 - grotte des Fatigués. U46 | 68 - Chourum 68 |
| 12 - grotte du Pied Gros d'Agnières | 69 - Chourum 69 |
| 13 - chourum Sans Nom | 70 - Baume 70 |
| 14 - grotte du Vallon des Plates 1 | 71 - chourum du Supo |
| 15 - grotte du Vallon des Plates 2 | 72 - Baumes 72 |
| 16 - chourum de Serre-Lacroix | 73 - Baume 73 |
| 17 - chourum de Tête Ronde 1 | 74 - Chourum 74 |
| 18 - chourum de Tête Ronde 2 | 75 - chourum de Pré Galoche 1 |
| 19 - chourum de Tête Ronde 3 | 76 - chourum du Scarabée |
| 20 - chourum de Tête Ronde 4 | 77 - boyau Daniélou |
| 21 - chourum de Tête Ronde 5 | 78 - Chourum 78 |
| 22 - chourum de Tête Ronde 6 | 79 - Chourum 79 |
| 23 - grotte du Vallon de la Truie 1 | 80 - Doline 80 |
| 24 - grotte du Vallon de la Truie 2 | 81 - baume des Ursus. U47 |
| 25 - grotte du Vallon de la Truie 3 | 82 - Diaclase 82 |
| 26 - chourum Bellot. C22 | 83 - baume des Forcenés |
| 27 - grotte de Bure 1 | 84 - Laminoir 84 |
| 28 - grotte de Bure 2 | 85 - baume du Rocher |
| 29 - grotte des Retardés. U23 | 86 - Chourum 86 |
| 30 - chourum des Serres | 87 - baume de l'Aigelière |
| 31 - grotte de la Sommarel 2 | 88 - Baume 88 |
| 32 - grotte de la Sommarel 5 | 89 - Baume 89 |
| 33 - grotte de la Sommarel 6 | 90 - Baume 90 |
| 34 - grotte de la Sommarel 7 | 91 - Chourum 91 |
| 35 - chourum Daniel | 92 - chourum de Pré Galoche 2 |
| 36 - chourum de la Pisse | 93 - chourum de la Renaissance |
| 37 - trou du Dessus. C4 | 94 - Chourum 94 |
| 38 - chourum de la Lozère 1. C8 | 95 - Chourum 95 |
| 39 - chourum de la Lozère 2. C9 | 96 - chourum de la Combe des
Buissons |
| 40 - baume du Vallonnet 2 | 97 - Chourum 97 |
| 41 - chourum Grebesse. C12 | 98 - Chourum 98 |
| 42 - la Fumaga. C13 | 99 - baume des Grépous |
| 43 - baume du Curé. C14 | 100 - baume du Vallonnet 1 |
| 44 - chourum des Clodos. C15 | 101 - Laminoir 101 |
| 45 - baume de Flevrard. C16 | 102 - Laminoir 102 |
| 46 - Fontaine Roche Percée. C17 | 103 - baume du Picard IV |
| 47 - chourum des Absents. C18 | 104 - baume du Jidier |
| 48 - chourum Gring gring. C19 | 105 - baume du Crâne |
| 49 - chourum de la Dalle. C20 | 106 - Baume 106 |
| 50 - chourum des Moutons. C21 | 107 - Laminoir 107 |
| 51 - chourum du Vallonnet. C23 | 108 - Chourum 108 |
| 52 - le Puits de 10. C24 | 109 - chourum de Pré Galoche 3 |
| 53 - Diaclase 25. C25 | 110 - trou à Dan |
| 54 - chourum du Père Richard. C26 | 111 - chourum de la Pisse 2 |
| 55 - chourum Dioze. C27 | 112 - chourum de Pré Galoche 4 |
| 56 - baume Martine. C28 | 113 - chourum D4 |
| 57 - Diaclase 29. C29 | 114 - baume D5 |
| | 115 - |

AGNIERES (suite) :

116 - Chourum 116	166 - Baume 166
117 - Chourum 117	167 - chourum du Grand Chanouët
118 -	168 - baume des Picards
.....	169 - Chourum 169
126 -	170 -
127 - chourum de Roche Courbe	171 -
128 - Baume 128	172 - Baume 172
129 - doline d'Auriac	173 -
130 - baume de la Prospection Méthodique	-----
131 - Baume 131	177 -
132 - baume des Moures	178 - chourum du Bloc
133 - Baume 133	179 - Doline 179
134 - Chourum 134	180 - Chourum 180
135 -	181 - Chourum 181
.....	182 - Chourum 182
143 -	183 - Chourum 183
144 - faille des Roches	184 - Chourum 184
145 -	185 - chourum des Roches
.....	186 - chourum Cayenne
156 -	187 - Chourum 187
157 - chourum du Clot-la-Lauze	188 - Chourum 188
158 - chourum du Petit Chanouët 1	189 - chourum Saint-Emilion
159 - chourum du Petit Chanouët 2	190 - chourum des Gnocchi
160 - tunc des Renards	191 - chourum Caisse de Champ
161 - chourum dou Pastre	192 - chourum Moins 1000
162 - chourum Picard IV	193 -
163 - Baume 163	194 -
164 - Chourum 164	195 - Chourum 195
165 - Laminoir 165	196 -

COMMUNE DE MONTMAIR : 05-087

1 - grotte de Bure 4	20 -
2 - grotte de Bure 5	21 - chourum du MASO 21
3 - grotte de Bure 6	22 - chourum 14 B2 P
4 - chourum Napoleon	23 - baume de la Combe de Bure
5 - grotte de la Combe d'Aurouze	24 -
6 - tunnel de la Combe d'Aurouze	25 - Baume (15)25
7 - chourum du Pré la Pare 1	26 -
8 - grotte du Pré la Pare 2
9 - grotte des Tullésains	
10 - chourum du Plateau de Bure 1	
11 - chourum du Plateau de Bure 2	
12 - chourum du Plateau de Bure 4	
13 - chourum Joséphine	
14 - chourum Marie-Louise	
15 - boyau des Baumes	
16 - chourum de l'Aiglon, du Plateau de Bure 3	
17 - chourum Laetitia	
18 - chourum Fanfan	
19 -	

COMMUNE DE LA CLUSE : 05-042

1 - chourum du Rama
2 - chourum de l'Extrême-Rama
3 - chourum B3
4 -
.....

COMMUNE DE ST DISDIER-en-DEVOLUY : 05 - 138

- | | |
|---------------------------------------|-----------------------------------|
| 1 - puits des Bans | 57 - chourum des Lucarnes, GF11 |
| 2 - chourum du Barbier, U8 | 58 - chourum Truffé 2, GF12 |
| 3 - baume du Barnier, GF5 | 59 - trou GF13 |
| 4 - chourum Barnier 1, GF6 | 60 - chourum de la Glisse, GF14 |
| 5 - chourum Barnier 2, U15 | 61 - trou GF15 |
| 6 - chourum du Bidon, U22 | 62 - chourum GF16 |
| 7 - grotte Bobby, U12 | 63 - baume du Soleil-Boeuf, U34 |
| 8 - chourum caché, GF4 | 64 - trou U25 |
| 9 - chourum Camarguier, U14 | 65 - trou U26 |
| 10 - chourum de la Chèvre, U16 | 66 - trou U27 |
| 11 - puits de Crèvecoeur | 67 - chourum U28 |
| 12 - chourum Dupont, U4 | 68 - chourum du Neuf, U29 |
| 13 - baume à Eclipses, U51 | 69 - chourum U30 |
| 14 - baume de l'Esculou, U18 | 70 - chourum de la Confusion, U31 |
| 15 - chourum de la Faille 3, GF9 | 71 - trou U32 |
| 16 - grotte des Farceurs, U20 | 72 - grotte de la Brèche |
| 17 - chourum Truffé, GF10 | 73 - chourum Mireille |
| 18 - chourum Faux-Martin, U5 | 74 - baume du Guët, U38 |
| 19 - baume Fromagère, U13 | 75 - baume des Chamois, U53 |
| 20 - chourum Goutourier, U3 | 76 - trou U39 |
| 21 - chourum Ice-Cream, U50 | 77 - trou U40 |
| 22 - grotte Jumelle 1, U9 | 78 - trou U41 |
| 23 - grotte Jumelle 2, U10 | 79 - trou U42 |
| 24 - grotte LILL, U11 | 80 - trou U43 |
| 25 - chourum Long, U2 | 81 - trou U44 |
| 26 - chourum Maggy, GF3 | 82 - baume Z |
| 27 - chourum Martin, U6 | 83 - grotte du Porche Noir |
| 28 - baume Méanne | 84 - chourum Humbert |
| 29 - Mini-grotte, U21 | 85 - chourum Alexandre |
| 30 - chourum de la Parza, U52 | 86 - grotte Tunnel, Asco 4 |
| 31 - grotte du Pas-la-Cloche, U33 | 87 - chourum du Lapiaz d'Oriol |
| 32 - chourum Pied du Barnier, GF1 | 88 - chourum des Prêtres, Asco 16 |
| 33 - grotte du Porche, U19 | 89 - grotte des Queyras |
| 34 - chourum du Pot, U7 | 90 - chourum de Rougnou |
| 35 - grotte de Pivallon | 91 - chourum de Tête Lapras |
| 36 - baume Soufflante, GF2 | 92 - chourum Croc, Asco 10 |
| 37 - trou Souffleur-Aspirant, U17 | 93 - chourum des Foins, Asco 11 |
| 38 - baume Soupirail, U37 | 94 - chourum Michel |
| 39 - baume des Toulousains, U48 | 95 - traversée Olympique, U36 |
| 40 - chourum Trempe-Soupe | 96 - baume AC 1 |
| 41 - chourum des Tritons, U49 | 97 - chourum AC 2 |
| 42 - grotte du Vallon des Narrites 1 | 98 - chourum AC 3 |
| 43 - grotte du Vallon des Narrites 2 | 99 - chourum BC 1 |
| 44 - chourum du Vallon des Narrites 3 | 100 - chourum BC 2 |
| 45 - grotte de la Vigie, U1 | 101 - chourum BC 3 |
| 46 - chourum de Chanterelle, CC4 | 102 - chourum BC 4 |
| 47 - grotte de Chanterelle | 103 - chourum BC 5 |
| 48 - grotte de l'Etoile, U35 | 104 - chourum BC 6 |
| 49 - chourum Girier 1 | 105 - chourum BC 7 |
| 50 - chourum Girier 2 | 106 - baume BC 8 |
| 51 - chourum des Fontaines | 107 - chourum BC 9 |
| 52 - chourum des Adroits | 108 - baume CC 1 |
| 53 - chourum de Glaisette | 109 - baume CC 2 |
| 54 - chourum des Plaisses | 110 - chourum CC 3 |
| 55 - chourum de la Faille 1, GF7 | 111 - chourum du Serre du Jasse |
| 56 - chourum de la Faille 2, GF8 | 112 - chourum EC 2, Asco 1 |
| | 113 - baume DC 1 |
| | 114 - baume DC 2 |

ST DISDIER-en-DEVOLUY :

115 - baume DC 3	144 - Baume 144
116 - baume DC 4	145 - Baume 145
117 - chourum de l'Arche	146 - Baume 146
118 - Chourum International	147 - Baume 147
119 - baume Asco 13	148 - Baume 148
120 - chourum Asco 14	149 - Chourum 149
121 - chourum Asco 15	150 - Chourum 150
122 - grotte de L'Aupet, GSS 4	151 - Doline 151
123 - baume Asco 12	152 - chourum du Chautet
124 - baume Enzie, C32	153 - chourum des Lapins
125 - chourum Auguste, C33	154 - Chourum 154
126 - trou Delage	155 - Baume 155
127 - traversée du Villard	156 - baume Chaillol
128 - grotte GSS 1	157 - Chourum 157
129 - grotte GSS 2	158 - Baume 158
130 - grotte GSS 3	159 - Baume 159
131 - chourum de Soleil-Roeuf	160 - Chourum 160
132 - grotte GSS 5	161 - Baume 161
133 - grotte GSS 6	162 - Baume 162
134 - grotte GSS 7	163 - Baume 163
135 - chourum SSS 1	164 - Chourum 164
136 - chourum Athos, SSS 2	165 - grotte du Doigt
137 - chourum Porthos, SSS 3	166 - traversée de Pivallon
138 - chourum Aramis, SSS 4	167 - baume du Pinet
139 - chourum Dartagnan, SSS 5	168 - grotte de la Crête de Pierroux
140 - chourum SSS 6	169 - chourum de l'Arche Naturelle
141 - chourum SSS 7	170 - baume du Pas-de-Quart
142 - chourum SSS 8	171 -
143 - Baume 143

COMMUNE DE ST ETIENNE-EN-DEVOLUY : 05 - 139

1 - chourum de la Clochette	26 - grotte du Pied Gros de St Etienne 8
2 - chourum du Bonnet-Rouge 1	27 - grotte du Pied Gros de St Etienne 9
3 - chourum du Bonnet-Rouge 2	28 - grotte du Pied Gros de St Etienne 10
4 - chourum du Bonnet-Rouge 3	29 -
5 - grotte de la Cerise	30 - chourum du Ponson 1 ou du Roti
6 - abri de Chabrèda	31 - chourum du Ponson 2
7 - grotte de Coste-Belle 1	32 - chourum du Ponson 3
8 - grotte de Coste-Belle 2	33 - chourum du Ponson 4
9 - grotte de Coste-Belle 3	34 - chourum du Ponson 5
10 - chourum de Féraud	35 - chourum du Ponson 6
11 - chourum de Festoure	36 - chourum du Ponson 7
12 - chourum La Fille	37 - chourum du Ponson 8
13 - chourums Jumeaux	38 - chourum du Ponson 9
14 - baume Noire 1	39 - chourum Rond
15 - baume Noire 2	40 - chourum du Frigo, BCL 1
16 - chourum Pelourenq 1	41 - chourum de la Tune 1
17 - chourum Pelourenq 2	42 - chourum de la Tune 2
18 - grotte Pelourenq	43 - chourum de la Tune 3
19 - grotte du Pied Gros de St Etienne 1	44 - chourum de la Tune 4
20 - grotte du Pied Gros de St Etienne 2	45 - chourum de la Tune 5
21 - grotte du Pied Gros de St Etienne 3	46 - chourum de la Tune 6
22 - grotte du Pied Gros de St Etienne 4	47 - chourum de la Tune 7
23 - grotte du Pied Gros de St Etienne 5	48 - chourum de la Tune 8
24 - grotte du Pied Gros de St Etienne 6	49 - chourum de la Tune 9
25 - grotte du Pied Gros de St Etienne 7	50 - chourum de la Tune 10

ST ETIENNE (suite) :

- | | |
|--------------------------------------|---------------------------|
| 51 - chourum du Vallon | 110 - chourum du Grillage |
| 52 - chourum du Ponson 10 | 111 - Cheminée 111 |
| 53 - chourum La Fillette | 112 - trou de la Chiure |
| 54 - chourum de l'Acharné, BCL 2 | 113 - baume du Collet |
| 55 - grotte de Bure 3 | 114 - Baume 114 |
| 56 - chourum de Bure 7 | 115 - Trou 115 |
| 57 - chourum de Bure 8, du Canapé | 116 - |
| 58 - chourum du Clot des Barres | 117 - baume des Moures 1 |
| 59 - grotte de la Sommarel 3 | 118 - baume des Moures 2 |
| 60 - grotte de la Sommarel 4 | 119 - baume des Moures 3 |
| 61 - chourum de Tintarelle 1 | 120 - baume des Moures 4 |
| 62 - chourum de Tintarelle 2 | 121 - |
| 63 - chourum du Vallon d'Ane | ----- |
| 64 - grotte du Vallon des Barges 1 | 149 - |
| 65 - grotte du Vallon des Barges 2 | 150 - chourum de Bure 9 |
| 66 - grotte du Vallon des Barges 3 | 151 - chourum de Bure 10 |
| 67 - grotte du Vallon des Barges 4 | 152 - chourum de Bure 11 |
| 68 - grotte du Vallon des Barges 5 | 153 - chourum de Bure 12 |
| 69 - grotte du Vallon des Barges 6 | 154 - chourum de bure 13 |
| 70 - grotte du Vallon des Barges 7 | 155 - chourum de Bure 14 |
| 71 - grotte de la Chabournasse | 156 - chourum de Bure 15 |
| 72 - chourum Eric | 157 - chourum de Bure 16 |
| 73 - chourum des Choucas | 158 - chourum de Bure 17 |
| 74 - grotte de la Brèche de Féraud 1 | 159 - chourum de Bure 18 |
| 75 - grotte de la Brèche de Féraud 2 | 160 - |
| 76 - grotte de la Brèche de Féraud 3 | |
| 77 - grotte de la Brèche de Féraud 4 | |
| 78 - grotte de la Brèche de Féraud 5 | |
| 79 - grotte de la Brèche de Féraud 6 | |
| 80 - grotte de la Brèche de Féraud 7 | |
| 81 - chourum Pélagie | |
| 82 - chourum Intermittant | |
| 83 - chourum du Breton | |
| 84 - baume BCL 3 | |
| 85 - chourum Néfrétique | |
| 86 - chourum de l'Ours | |
| 87 - | |
| 88 - | |
| 89 - | |
| 90 - chourum du Soir | |
| 91 - fontaine Péros | |
| 92 - baume du Vallon d'Ane | |
| 93 - baume En-Paroi 1 | |
| 94 - baume En-Paroi 2 | |
| 95 - baume En-Paroi 3 | |
| 96 - Trou 96 | |
| 97 - baume de Coste-Belle 4 | |
| 98 - trou du Rappel de Bure | |
| 99 - baume du Cirque de Bure | |
| 100 - baume du Guano | |
| 101 - baume de Foisie 1 | |
| 102 - baume de Foisie 2 | |
| 103 - baume de Foisie 3 | |
| 104 - Baume 104 | |
| 105 - chourum des Têtes Rondes | |
| 106 - baume des Têtes Rondes | |
| 107 - traversée Zéroïque | |
| 108 - baume de Denflairar | |
| 109 - grotte des Baumettes | |

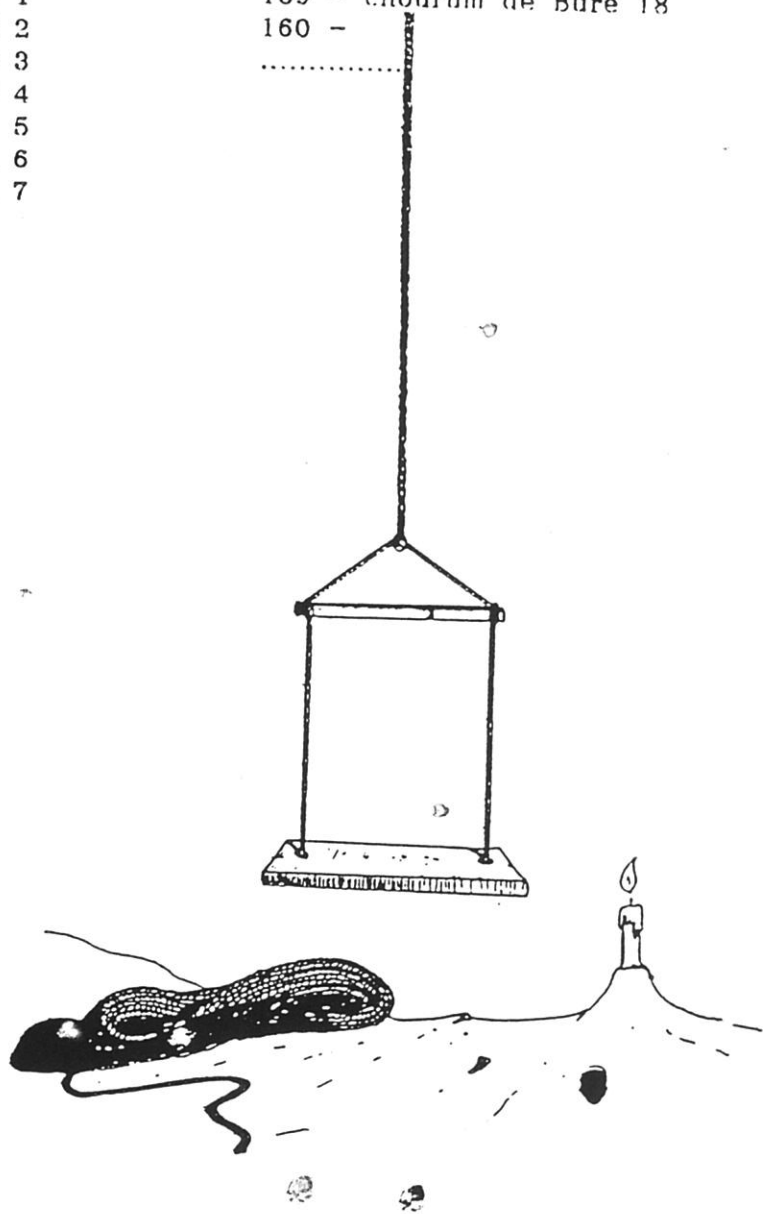
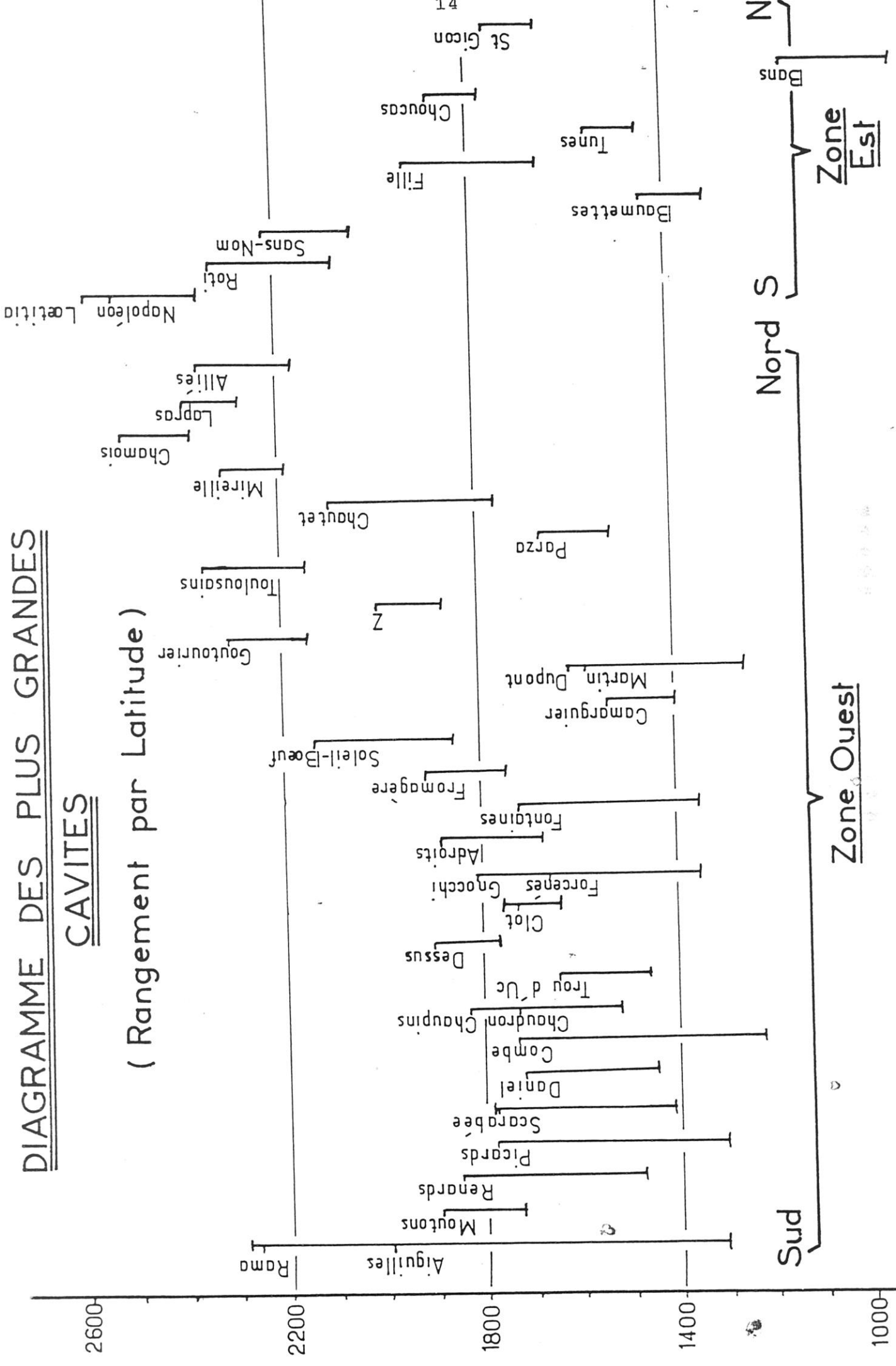


DIAGRAMME DES PLUS GRANDES CAVITES

(Rangement par Latitude)



Gil ARTHAUD Octobre 91

Exurgence des Gillardes

EXPLORATION SUR L'ADRECH DE CHABREDE ETE 1989
--

Chourum Néfrétique : 05.139.85

X=884,9 Y=268,1 Z=1740 m

Carte IGN 1/25000 Pellafol-SuperDévoluy 3337 ouest (série bleu).

Commune de St. Etienne en Dévoluy.

Inscription à l'entrée : SCAG 1/89 à l'encre rouge.

Accès : depuis le téléphérique de bure, rejoindre l'adrech de chabrède en restant sur la crête surplombant la combe de Corne. A 1740 m, un petit col coupe la crête, l'entrée est au pied de l'épicéa, en aval du col. Elle est orientée à l'est dans l'extrémité sud de la barre rocheuse marquant la crête.

Description : la galerie s'oriente généralement au nord. Elle se développe en inter-strates sur 150 m pour une profondeur de 36 m. A noter, la présence de moon-milk dans la majeure partie de la cavité. La galerie coupe une faille orientée à 350°, cette rencontre se caractérise par un P6 donnant sur la salle terminale. Le report en surface montre la superposition de la salle avec un effondrement en surface marqué C6. Actuellement, l'éboulis obstruant le fond de la salle n'est pas pénétrable au-delà de 3 m.

Chourum de l'Ours : 05.139.86

X=884,85 Y=267,95 Z=1720

Inscription : SCAG 3/89 (encre rouge)

Accès : depuis le chourum Néfrétique, poursuivre l'ascension de la crête sur une centaine de mètres, jusqu'au col suivant. Du col apparaît une terrasse herbeuse 30 m plus bas du côté de la combe de Corne. L'entrée se situe 10 m au-dessus de la terrasse sous un éperon rocheux, caché par un églantier.

Observations : lors de la première exploration, nous avons pu découvrir des ossements appartenant à diverses espèces : renards, moutons, chamois et le squelette complet d'un ours de petite taille (brun ?) aujourd'hui déposé au musée départemental de Gap. L'animal a certainement été bloqué après son hibernation, étant donné la taille de l'entrée lors de sa découverte ainsi que la présence de griffes derrière l'entrée, très loin donc du reste du corps, montrant les efforts de l'animal pour sortir, en vain.

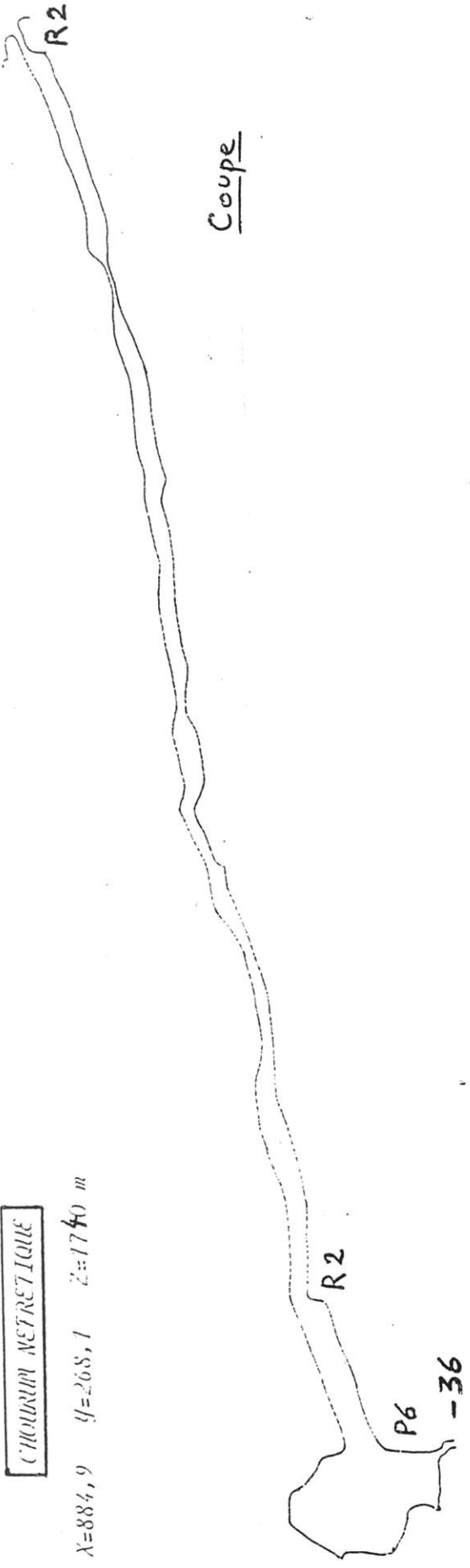
Description : plus large que le chourum Néfrétique, il se développe aussi en inter-strates dans sa première partie, se terminant sur une cheminée. Après, plusieurs heures de déblaiement au pied de la cheminée, la galerie se poursuit dans le même axe jusqu'à un puits de 9 m où la galerie devient plus haute et plus chaotique. Après un petit bout de galerie étroite sous l'éboulis, un P7 donne sur une galerie de taille beaucoup plus conséquentes. Cette galerie se prolonge sur une centaine de mètres pour finir en trois petites galeries de niveaux différents. La topographie a été faite à partir de la galerie médiane. La galerie inférieure se poursuit en aval sur une cinquantaine de mètres par une galerie étroite couverte de moon-milk ; la progression y est particulièrement pénible.

Développement : 330 m, Profondeur : 88 m.

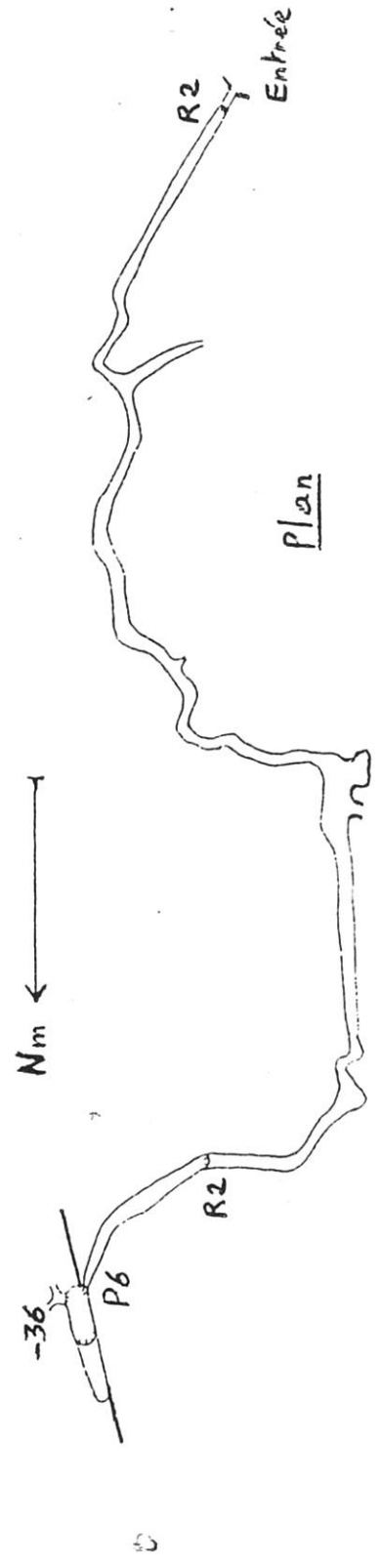
François DANIERE
Philippe BERTOCHIO

CHOUHRI METRETIQUE

X=884,9 y=268,1 z=1740 m

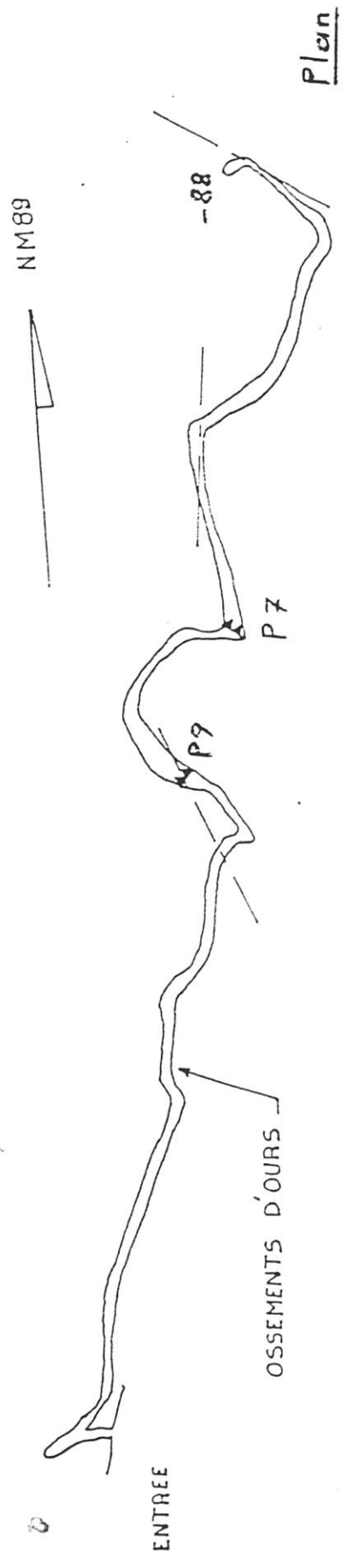
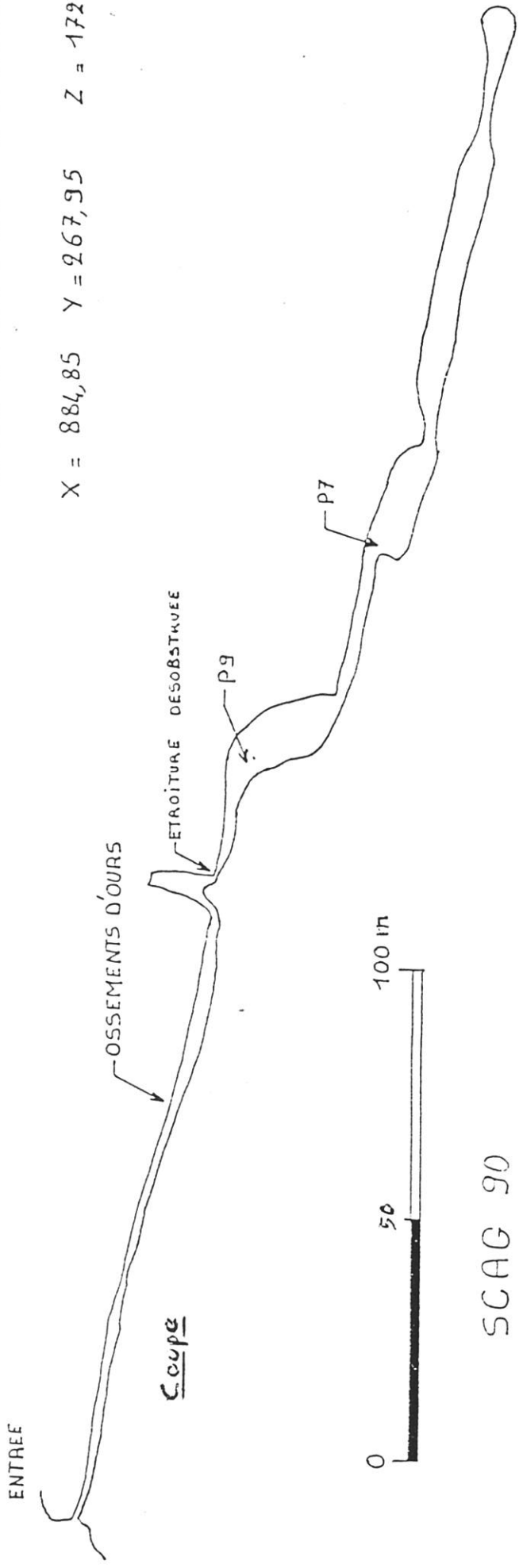


SPLEO CLUB ALPIN DE GAP -1989-



CHOURUM DE L'OURS

X = 884,85 Y = 267,95 Z = 1720 m



<p>Le chourum du Scarabee et les Picards</p>
--

L'escalade de l'Invité :

Pour la Toussaint 1989 un collègue grimpeur, Gérard FIASCHI, a bien voulu quitter ses falaises pour venir essayer ses doigts sur nos traîtresses prises du silex sous-Dévoluard.

Au fond de la salle du Pati nos topographies s'arrêtaient, après un très gros couloir remontant, à -77, au pied d'un large puits estimé à une trentaine de mètres. Estimation tout-à-fait correcte comme a pu nous le vérifier la topographie. Un relai incliné et lisse lui fait suite ; puis une escalade facile de 5 m ; un nouveau relai moins pentu mais caillouteux ; une escalade de 7 m peu difficile ; un petit relai car la remontée se sépare en deux parties : la branche Sud n'a pas été escaladée car on y voit un plafond sommital ; la branche Ouest a été grimpée sur 42 m sans en voir le bout, mais avec toujours du courant d'air. Arrêt pour cause de mondmilch... Gérard nous criait qu'il y avait de la crème sur les parois ! Neuf spits ont été plantés.

Les chourums de Costebelle :

Ou des Picards II-III.

Cette escalade prouvait par la topo que nous nous rapprochions de ces chourums ; nous pensions même à une petite erreur puisque le sommet de l'Invité était plus haut que le fond de ces trous.

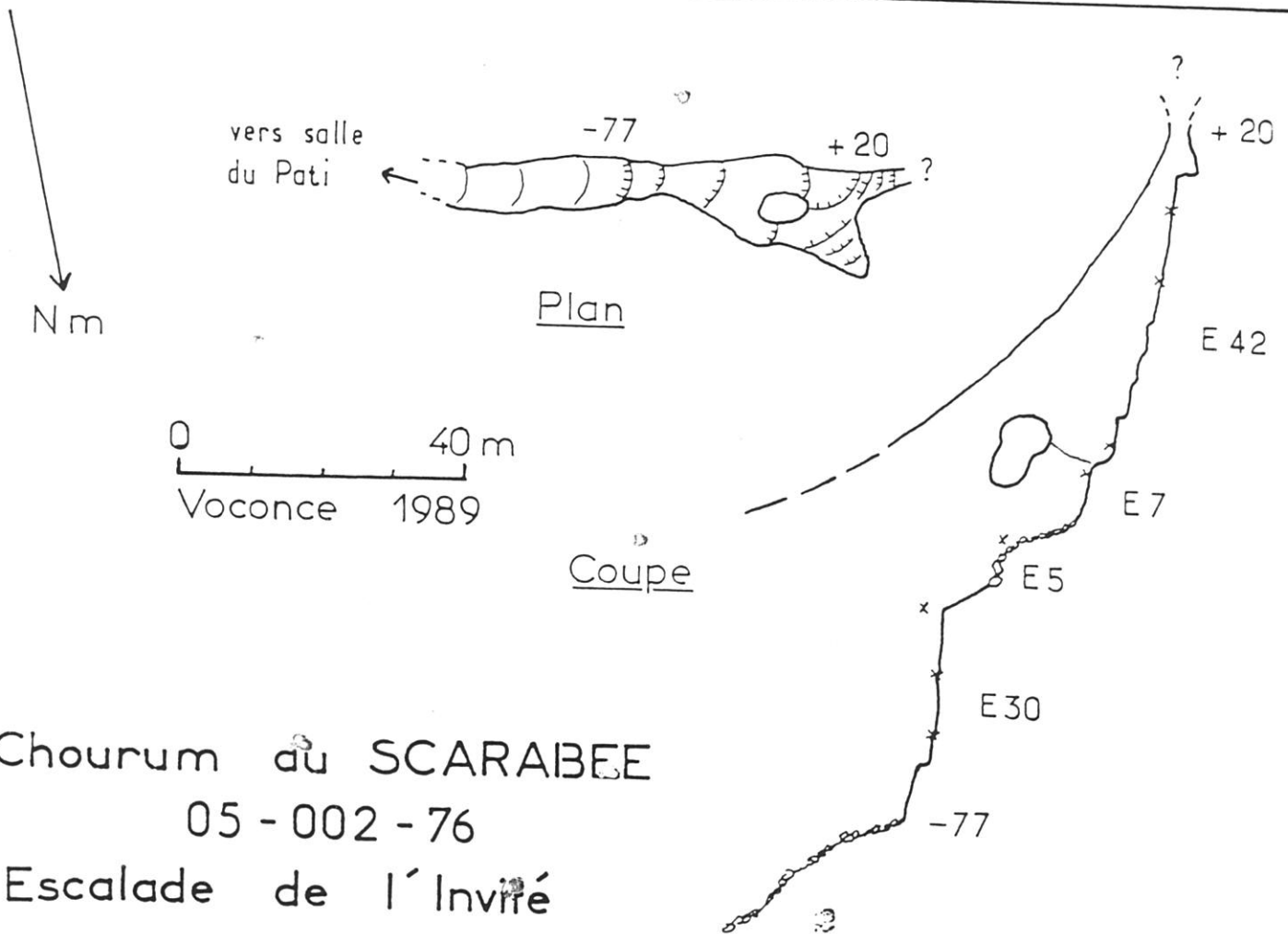
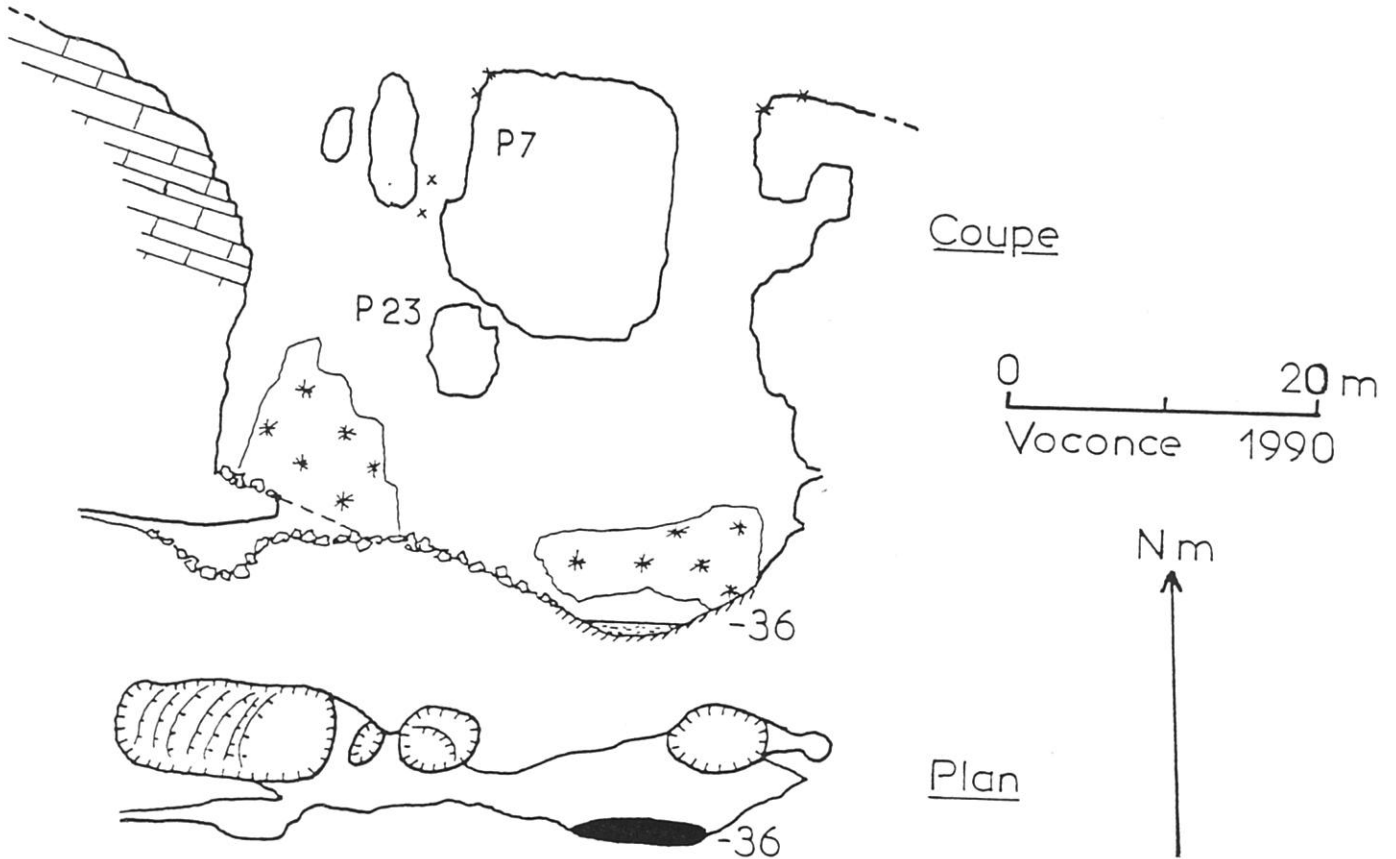
A l'automne 1990, visite en détail des Picards : échec sur toute la ligne ! La désob du fond Ouest ne montre pas de courant d'air ; quant au névé, nous avons pu passer au dessous grâce à ces trois hivers de sécheresse : colmaté par de la terre et tellement bien qu'une mare en occupe le fond ; courant d'air néant...

C'est à la remontée que nous avons repéré cette lucarne en paroi Est : explorée 15 jours plus tard elle représentait pourtant toute nos espérances. Re-échec, mis à part quelques chocards qu'on a dérangés, il n'y a strictement rien là non-plus.

Mais où passe donc le courant d'air du Scarabée ??

Chourums PICARD II-III

05-002-5



Chourum du SCARABEE

05-002-76

Escalade de l'Invité

QUELQUES PETITES CAVITÉS DU VALLON DU MAS

Lors d'une prospection effectuée en août 1989, histoire de changer un peu de notre sempiternelle zone de La Chaup, nous avons découvert ces quelques petites cavités, toutes situées sur la rive droite du vallon du mas, ce qui correspond à la carte IGN du 1/25 000 de St Bonnet 1-2, commune de St Didier-en-Dévoluy. Le bulletin n° 4 (1989) du S.C. du var en a publié les croquis d'exploitation en page 20.

CHOURUM DES LAPINS = 05 . 138 . 153 (marqué par erreur 152)

X = 878,58 Y = 277,19 Z = 1 810 m .

Cavité située au sommet d'un couloir d'éboulis assez raide, ce couloir étant d'ailleurs formé sur la même cassure que la cavité elle-même (faille NO - SE).

L'orifice étroit (agrandi) mais haut, donne sur un P13 ; le fond de la faille est alors encombré de cailloux ; un R3 et un P6 permettent d'arriver à - 32 sur un fond colmaté et argileux, avec quelques blocs coincés en hauteur . D = 80 m .

CHOURUM N° 154 :

X = 377,44 Y = 277,65 Z = 2 130 m

Cavité en pied de falaise, à l'aplomb du col glaciaire sommital .

L'entrée désobstruée donne sur un interstrate encombré de cailloux et percé en son centre par le sommet d'une cassure ; un R8 permet d'en atteindre le fond ; on peut encore progresser de 25 m pour butter sur des blocs .

D = 35 m P = - 13,5 m

CHOURUM N° 155 :

X = 877,47 Y = 277,63 Z = 2 120 m

Cavité très proche de la précédente .

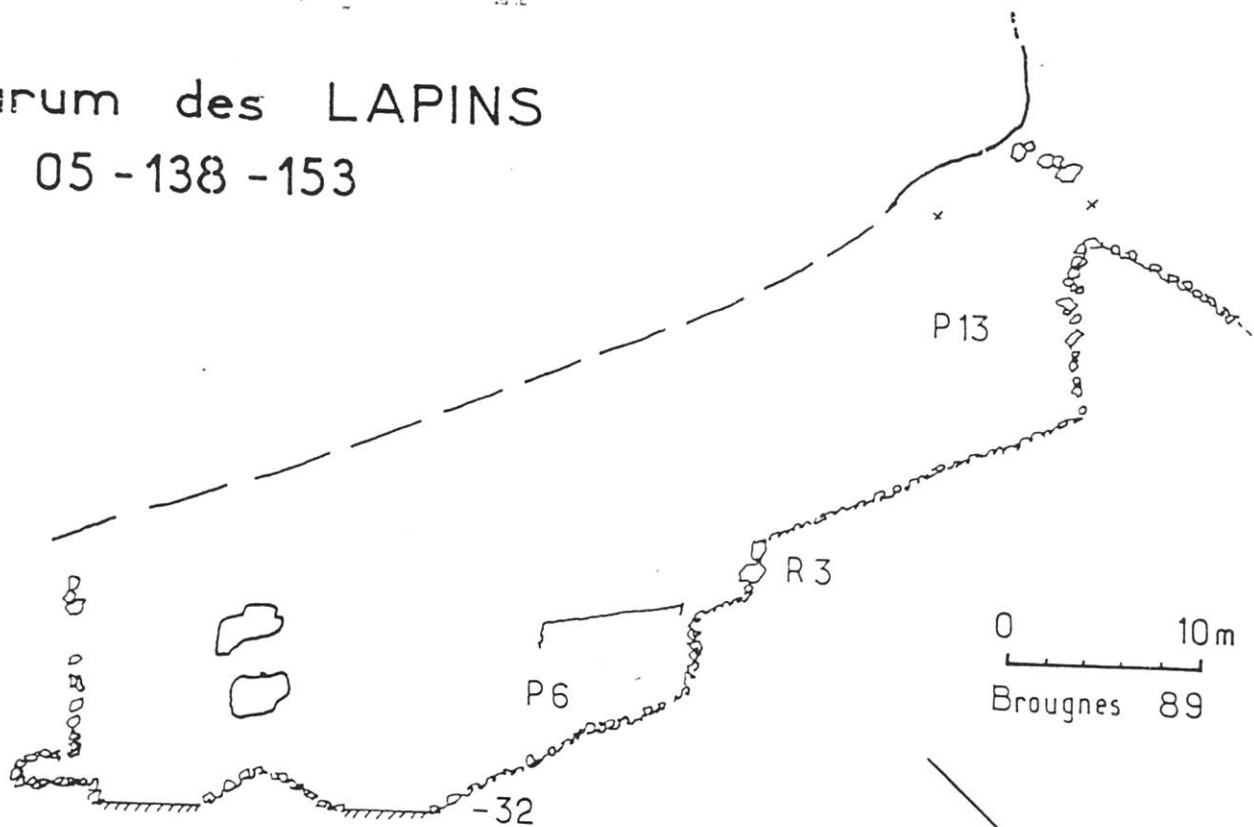
Il s'agit d'un interstrate ascendant et rectiligne dont l'étranglement terminale n'a pas été franchie .

D = 10 m P = + 3 m .

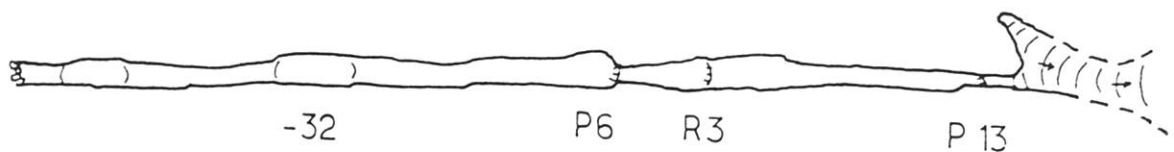
Chourum des LAPINS

05 - 138 - 153

Coupe



Plan



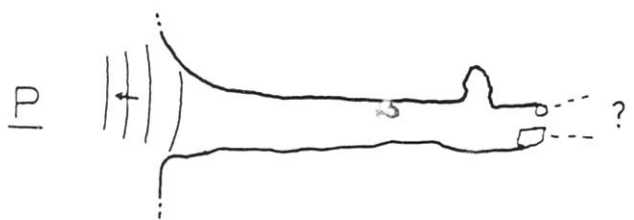
Baume n° 155

05 - 138 - 155



0 5m

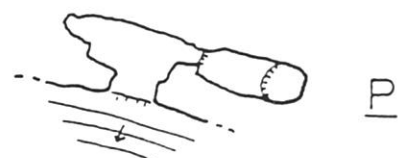
Brougues 89



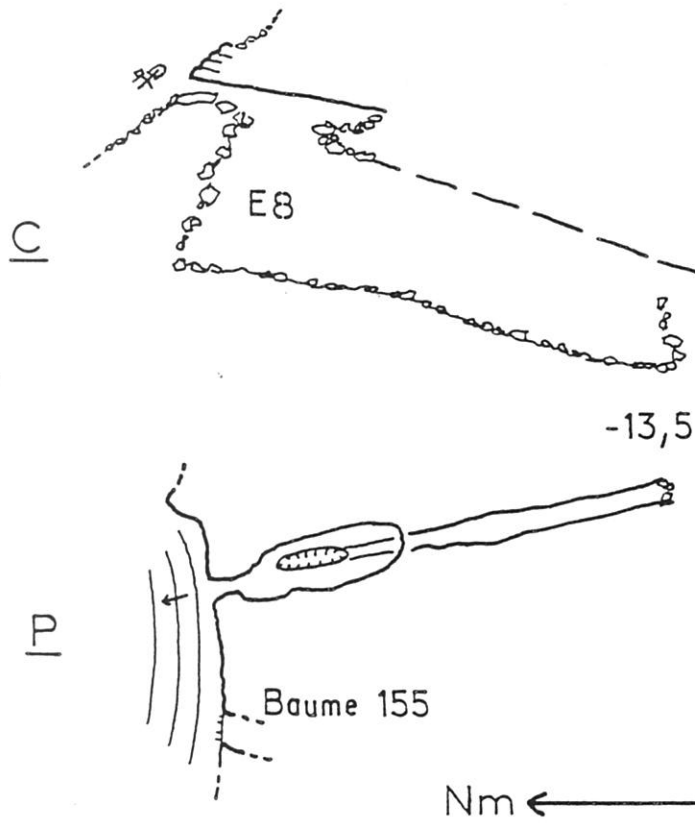
Nm

Baume n° 158

05 - 138 - 158

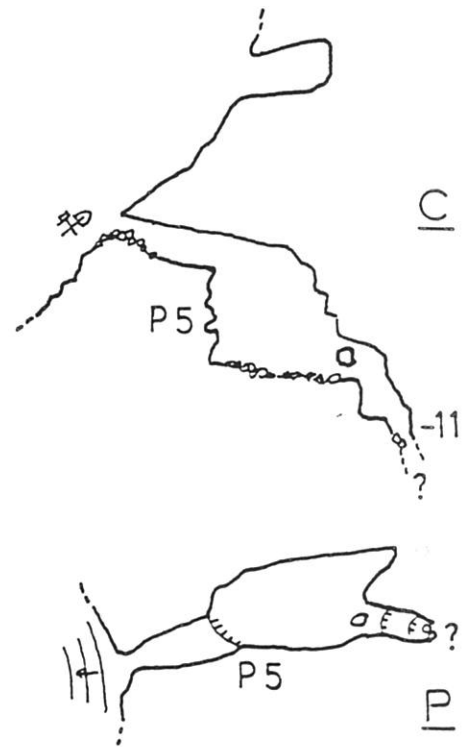


Chourum n° 154
05 - 138 - 154



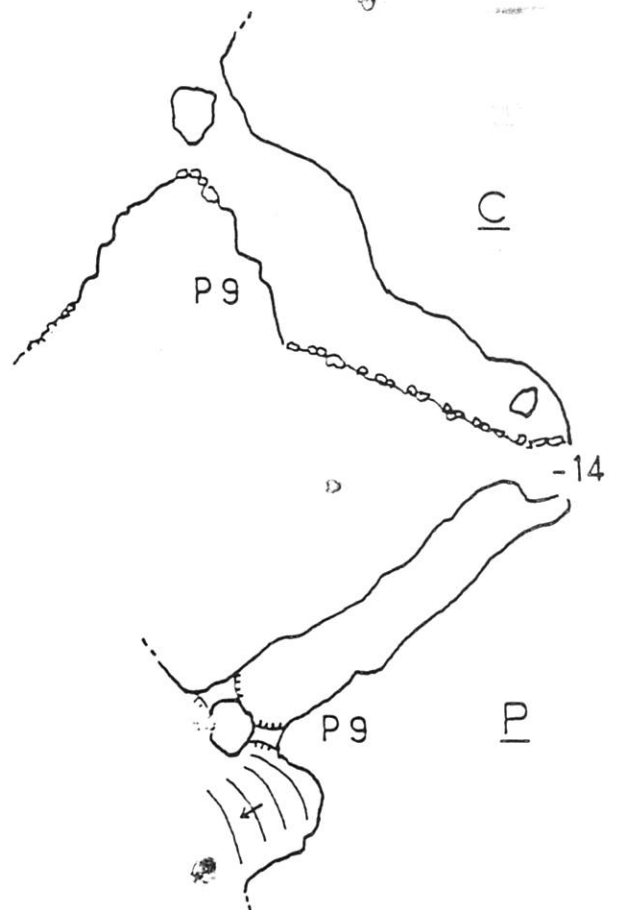
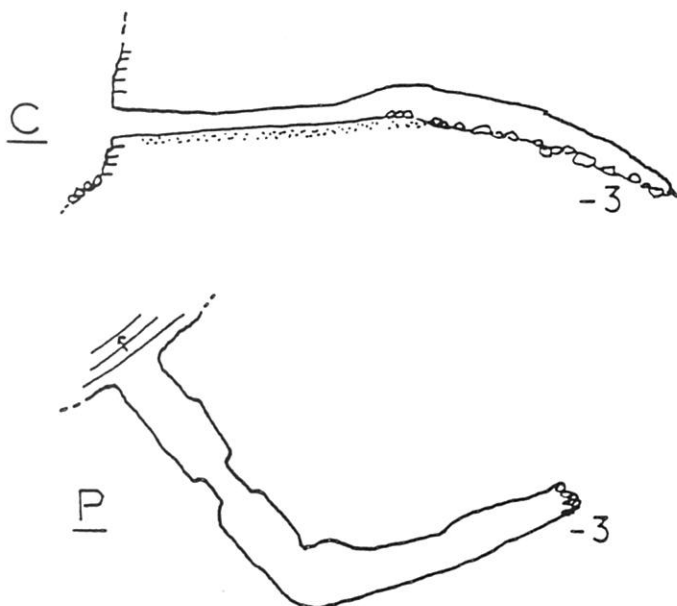
0 20 m
Brougues 1989

Chourum n° 157
05 - 138 - 157



Chourum n° 164
05 - 138 - 164

Baume CHAILLOL
05 - 138 - 156



BAUME DE CHAILLOL = 05 . 138 . 156

X = 877,46 Y = 277,62 Z = 2 130 m

Située 10 m au dessus de la précédente .

Galerie en conduite forcée , au sol argileux d'abord , d'éboulis ensuite , qui se termine par un colmatage de blocs .

D = 30 m P = - 3 m

CHOURUM N° 157 :

X = 877,38 Y = 277,66 Z = 2 170 m

Cavité située en pied de falaise .

L'orifice désobstrué donne sur un P5 ; une petite salle au fond se poursuit par un étroit boyau descendant et rapidement colmaté .

D = 20 m P = - 11 m .

BAUME N° 158 :

X = 877,38 Y = 277,67 Z = 2 180 m .

Cavité très proche de la précédente .

Petit orifice oval se poursuivant par une galerie très étroite .

D = 6 m P = - 2 m .

CHOURUM N° 164 :

X = 877,29 Y = 277,64 Z = 2 210 m

Cavité située en falaise mais d'escalade aisée .

Un P9 donne sur une galerie déclive au sol jonché de blocs .

D = 25 m P = - 14 m

Sur le versant EST du DEVOLUY

Une vieille connaissance : La Baume Pinet

Décrite par J. MARTY dans Spélunca, en 1947, cette cavité est retombée dans l'oubli.

Surmontée d'une petite barre rocheuse et située au dessus d'un petit renflement, il faut arriver dessus pour la trouver et j'ai dû ratisser cinq ou six fois la montagne pour la redécouvrir.

Au fond de la vaste salle d'entrée (35 m x 10 x 6) un boyau laisse percer un fort courant d'air glacial ; fort courant d'air qui excita ma curiosité. Mais si le début de la cavité est large, la fin est étroite avec des chatières agrémentées de mond-milch. Le courant d'air se perd en divers endroits, dans les fissures impénétrables, à moins que je n'ai raté le bon passage...

En 1984, j'ai fait sauter une étroiture avec B. FAURE = déception ; quelques mètres après c'est le scénario connu, petite salle d'où partent quelques fissures impénétrables.

X = 885,6

Y = 277,48

Z = 1880 m

1/25 000 SAINT BONNET 3 - 4
Commune de SAINT DIDIER EN DEVOLUY (05)

Développement = 200 m Dénivelé = + 28 , - 10 m

Grottes de la Crête de Pierroux
Commune de MONESTIER d'AMBEL (38) et St Didier (05)

Plusieurs grottes sous strate s'ouvrent sous les barres rocheuses, au-dessous et au dessus du chemin allant à la bergerie ruinée de l'Aiguillette (carte) ou des Roches.

X = 885,06 X = 885,24 à » 28 885,76

Y = 279,85 Y = 279,92 280,10

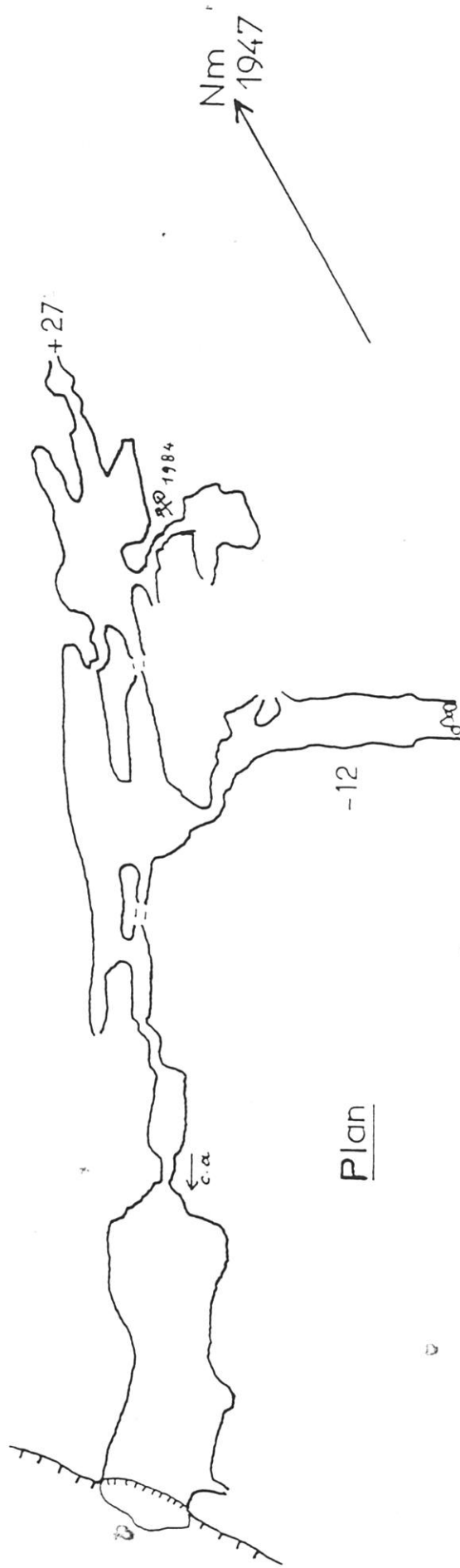
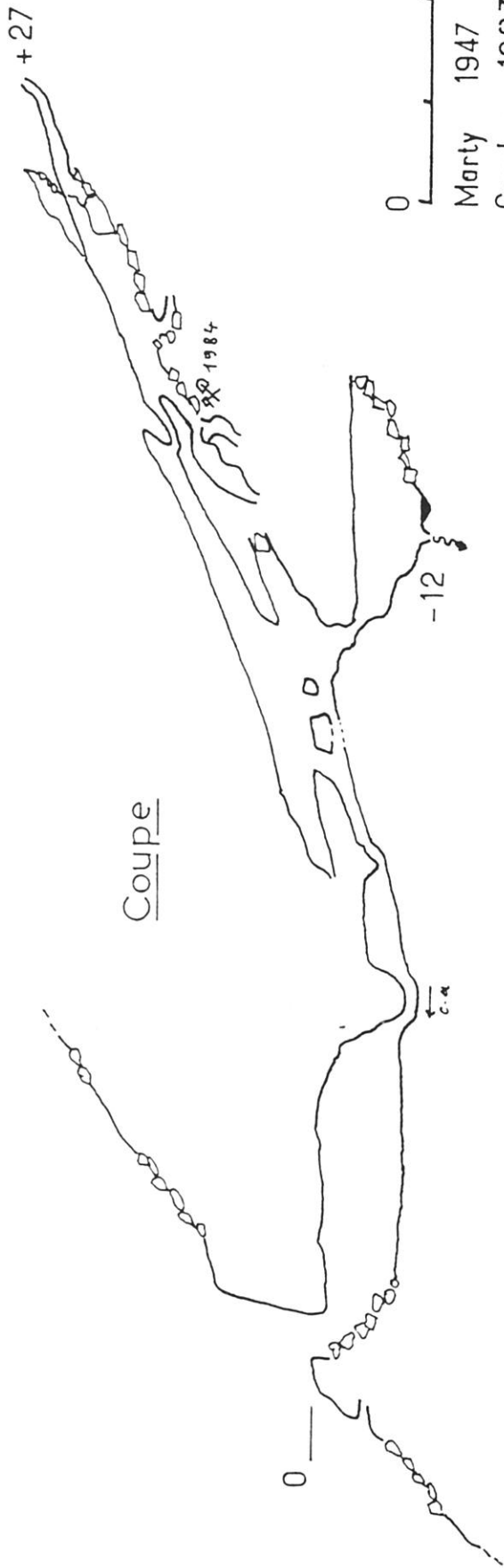
Z = 1845 Z = 1920 à 1940 2060

SAINT BONNET 3 - 4 1/25 000

La plus longue d'entre elles atteint les 20 m

Baume du PINET

05 - 138 - 167



Traversée de Pivallon

Orifice inférieur visible sur les falaises Nord du vallon de Pivallon ~~sous~~ le chourum de la Pointe

P : - 17

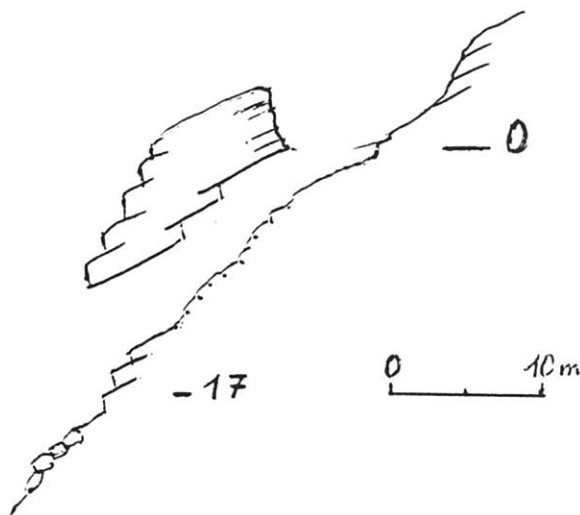
Dév. 25 m

X = 879,225

Y = 278,55

Z = 1780

SAINT BONNET 1 - 2
SAINT DIDIER

Grotte du Doigt

Grotte qui s'ouvre par un petit orifice à 4 m de haut, dans les falaises*le chemin forestier descendant de la petite aiguille du Sappey. Petit couloir de 1,5 x 0,6 et de 20 m de long.

(* qui terminent)

X = 880,25

Y = 278,34

Z = 1370

P. COURBON



Cavités à revoir sur la montagne de Bure

LA ZONE OUEST DU PLATEAU :

Voici quatre cavités repérées au cours de l'été 1989. Elles sont toutes situées sur la carte au 1/25000 GAP 1-2. Nous ne les avons pas marquées sur le terrain avec le numéro CDS car une inscription y figurait déjà, inscription dont nous ne connaissons pas l'origine pour trois d'entre-elles ; mais nous les avons baptisées en conservant cette appellation. Il est probable que le numéro CDS que nous attribuons maintenant fasse double emploi s'il s'avère que ces cavités soient déjà fichées ; ce qui montre une fois de plus l'utilité de la déclaration de vos découvertes auprès d'un membre de notre équipe.

Les topographies ne sont en fait que des croquis d'exploration :

Grotte de Bure "14/B2/P" : 05-087-22

882,63 265,16 2550 m
Commune de Montmaur

Bien que les coordonnées X et Z soient les mêmes, il ne s'agit pas du tout de la Grotte de Bure n° 2 décrite par Gallocher dans Spelunca 1/1968 et qui donne Y = 265,931 .

Chourum de Bure "B 3" : 05-042-3

882.57 265,37 2530 m ♡
Commune de La Cluse

Il surplombe la combe d'Agnières.

Il s'agit peut-être du chourum de Bure n° 5 décrit par Gallocher comme un puits à neige descendu jusqu'à - 22 et dont voici les coordonnées : 882,795-265,100-2500 m ; la commune devient alors celle de Montmaur !

Chourum de Bure "21. MASC" : 05-087-21

882.65 264.41 2530 m
Commune de Montmaur

Il surplombe la combe de Mai, vers la Tête des Pras Arnauds.

Cette fois c'est signé de nos collègues de Montélimar mais nous n'avons pour l'instant aucune précision quant à l'historique de leur exploration.



Baume (15) 25

Chourum 21 MASC

Plateau de BURE Ouest



Chourum B3

Chourum 14 / B2 / P




Voconces 1989

Croquis d'explo

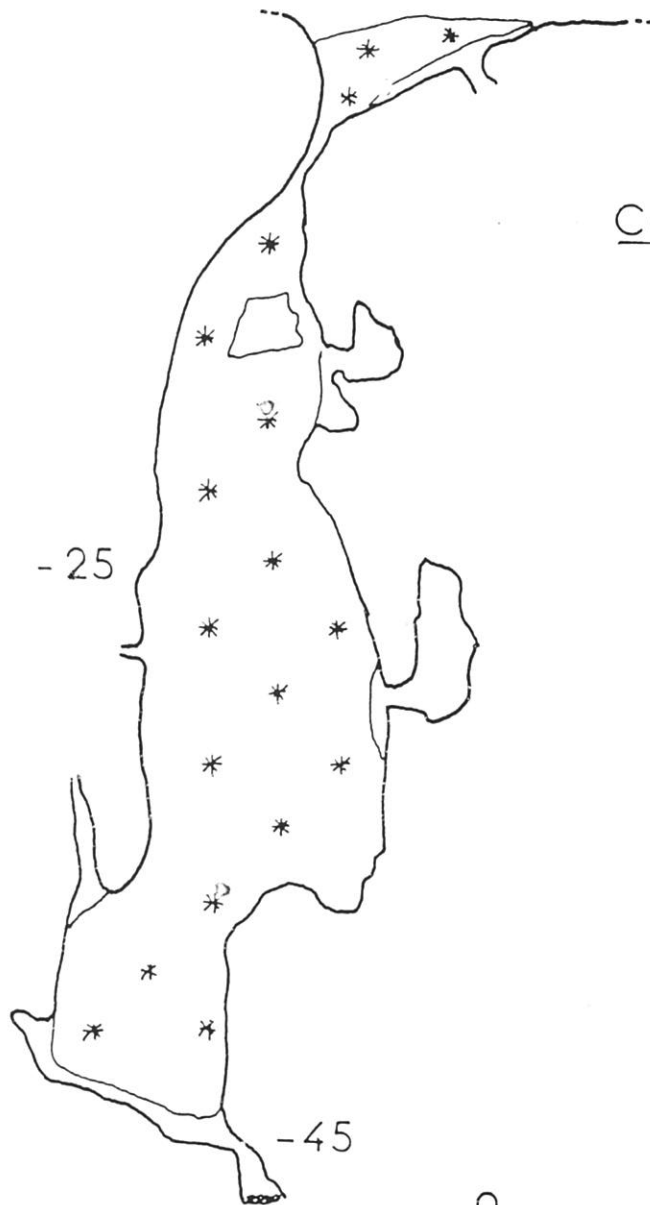
Baume D5
05 - 002 - 114



Coupe

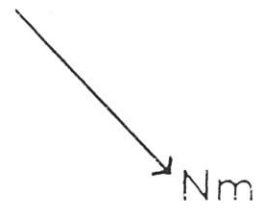


MASC 1971




Coupe

Chourum D4
05 - 002 - 113



Plan



Grotte de Bure "(15) 25" : 05-087-25

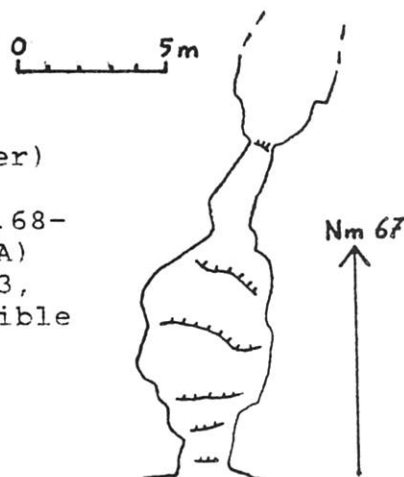
882,60 264,42 2540 m
Commune de Montmaur

Elle est très proche du chourum précédent.

CAVITES AUX COORDONNEES ERRONEES :Chourum de Bure n° 4 : 05-087-1

882.662 264.900 2540 m (Gallocher)

Correspond-il au chourum Fanfan (882,68-265,10-2540m) décrit par J.L.MOUDOUD (P.S.J.C.A) dans Spéléologie-Dossiers n° 16/1982 et 17/1983, publié aussi dans Voconcie n° 15 ? C'est possible bien que Gallocher s'est arrêté après 17 m de développement alors que la chatière désobée du Fanfan est à -30.

Grotte de Bure n° 1 : 05-002-27

882.564 265,956 2530 m (Gallocher)

Elle est identifié par les Lyonnais comme étant le Fanfan, alors que Gallocher la situe vers la brèche de Bure et la décrit comme ayant 18 m de long mais sans en faire la topo.

Chourum D 4 : 05-002-113

882.11 266.23 2200 m

Ce qui le situe au sommet du vallon de la Truie, à la limite des communes d'Agnières et de La Cluse, à condition de ne pas tenir compte de l'altitude. Par contre, si on se réfère à ces 2200 m et qu'on tient pour vrai le vallon Pierra d'Agnières comme le précisent les auteurs, on se retrouve à proximité du chourum Sans-Nom.

Historique : Octobre 1971, M.A.S.C.

Biblio : R.RIOU, 1971, Nouvelles du MASC n° 4.

C.BOSSE, 1972, Nouvelles du MASC n° 5

Baume D 5 : 05-002-114

Les auteurs ne précisent que l'altitude (2200 m encore) et la situent à 30 m du précédent, toujours dans le vallon Pierra d'Agnières.

Historique et bibliographie sont les mêmes.

DES COORDONNEES IMPRECISES :Grotte des TULLESAINS : 05-087-9

883,3 264,5 2240 m

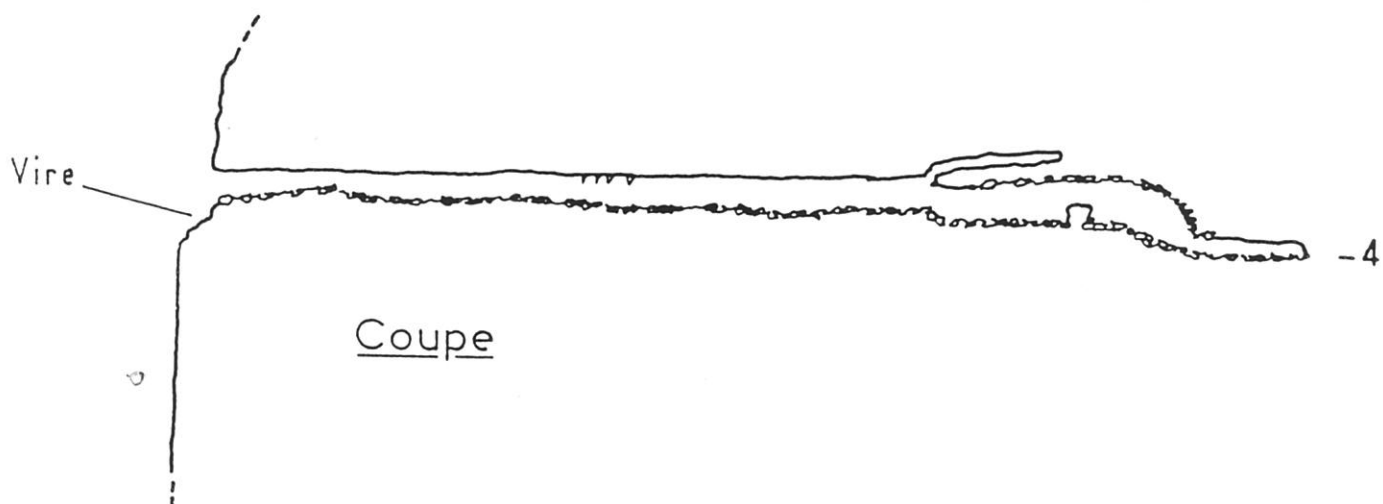
Pour finir voici une cavité inédite située sur la commune de Montmaur, en rive gauche de la combe de Mai, au fond d'une petite reculée de la falaise.

Découverte et explorée par le S.C. de Ste Tulle à Pentecôte 1976, la topographie a été levée le 10/10/76 par les mêmes.

Gil ARTHAUD

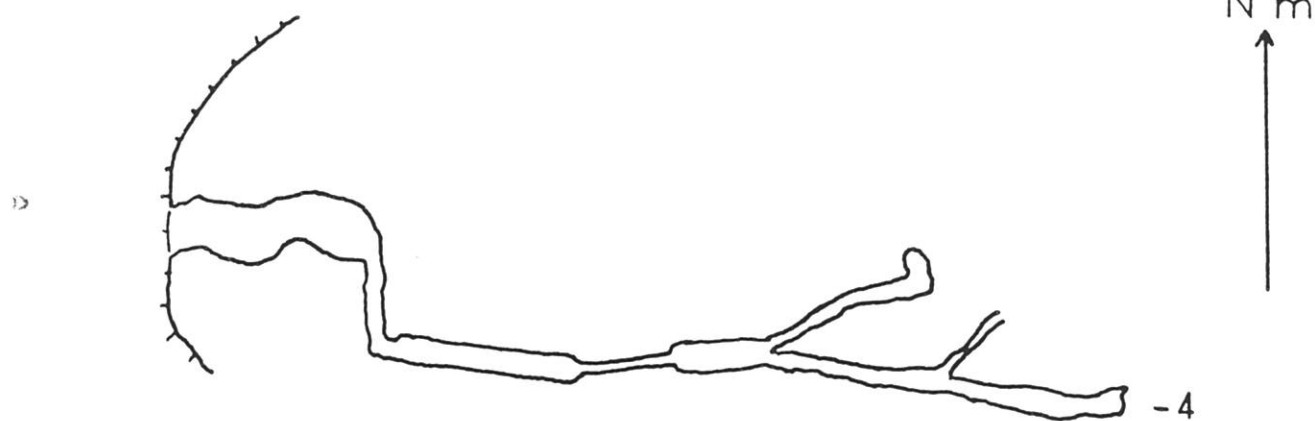
Grotte des TULLESAINS

05 - 087 - 9



0 20 m

S.C. Ste Tulle 1976

Plan

LE CHOURUM Des MOUTONS

N° fichier 05 : 05-002-50

Commune : AGNIERES EN DEVOLUY

X 877,50 Y 271,41 Z 1900

Accès : Pointé sur l' I.G.N. 3337 OUEST sous l'appellation Grotte des Moutons, à laquelle nous préférons la typonimie d'origine de Chourum.

Historique : Exploré en 1957 par le Spéléo Club de Paris qui atteint - 40. En 1958 ce groupe désobstrue une longue chatière et explore un méandre jusqu'à - 70. En Juillet 1977 le groupe Voconces reprend la topographie et le fond est coté - 77. Dès cette date des membres du CDS 83 et des Voconces entreprennent le dynamitage du terminus, mais de façon très épisodique. Ce n'est qu'en 1989 que la chatière est franchie, mais la suite est loin d'être à la hauteur de ce que laissait présager le courant d'air. Arrêt sur laminoir à - 165.

Description : Entrée en porche donnant sur un P13 suivi aussitôt d'un P12. Un petit méandre encombré d'éboulis mène sur une chatière horizontale déblayée. Un P5 au départ étroit puis un méandre plus facile conduisent à l'ancien fond. Là un boyau de 4m entièrement dynamité et une sévère chatière verticale débouchent dans un petit élargissement : sur la droite une minuscule fissure draine les 3/4 du courant d'air, sur la gauche un petit méandre entrecoupé de ressauts et d'un P4 conduisent après quelques nouvelles étroitures à un interstrate fossile. Ce dernier après une chatière élargie et un ressaut de 3m débouche sur un tronçon de galerie très pentu dans lequel il faut équiper Terminus sur un boyau comblé après avoir perdu tout le courant d'air.

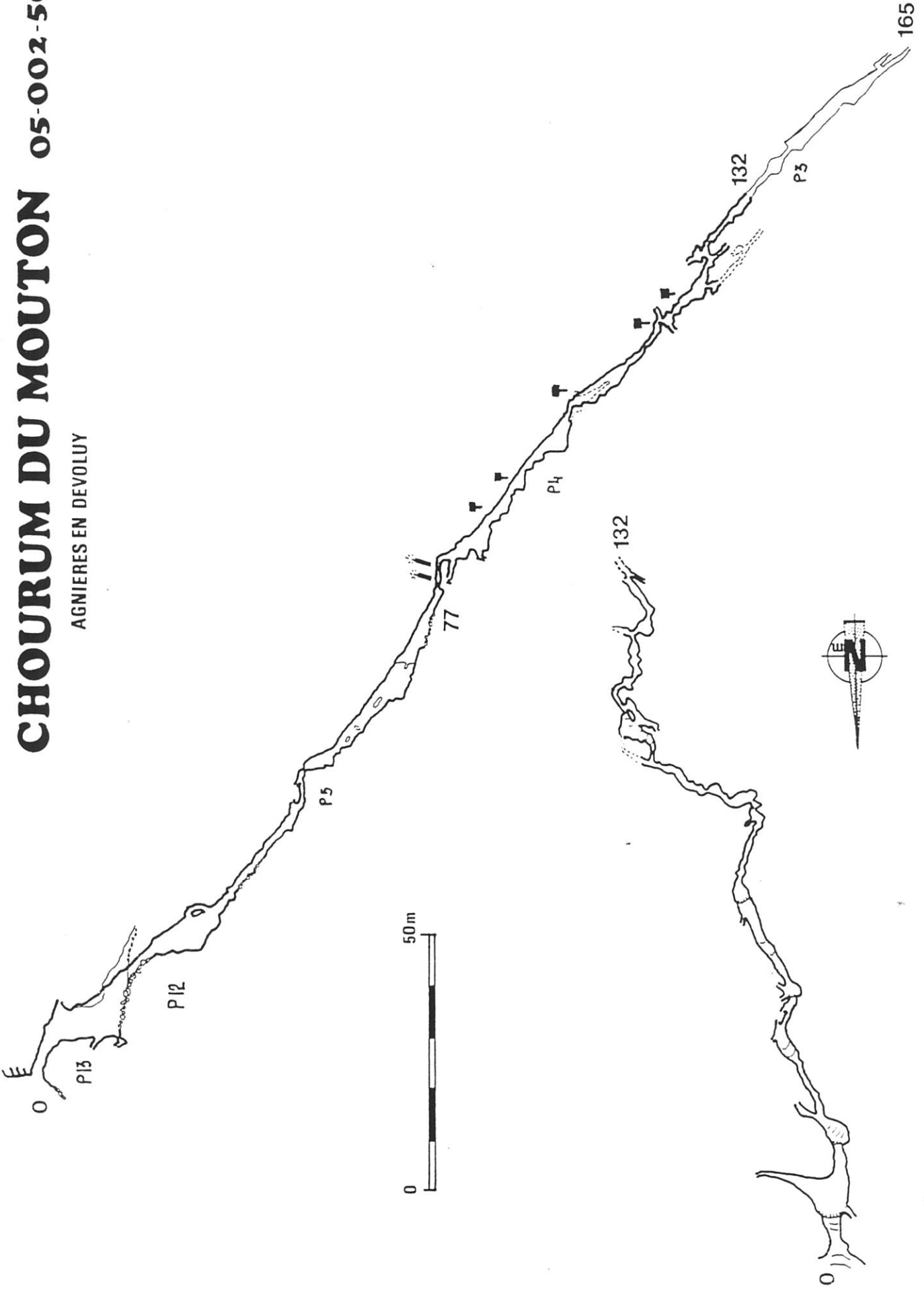
Bibliographie : SPELUNCA 1973 N° 4 page 115 (Catamarans)
 VOCONCIE N° 9 Nov 1977
 S.C. PARIS, 1959, Grottes et Gouffres n°16

Alain PAILLIER

CHOURUM DU MOUTON

05-002-50

AGNIERES EN DEVOLUY



LA BALME DE PALLON

05 - 058 - 5

SITUATION :

X = 933,975 Y = 279,820 Z = 1270 m
 commune de Freissinières
 carte 1/20 000 GUILLESTRE n° 1

ACCES :

La cavité est située dans les barres de la crête de la Roche Rouge . Depuis le village de Pallon , il faut se diriger vers le camping puis monter en direction de ces barres , au dessus des bois de pins .

DESCRIPTION :

Le vaste orifice (8 X 7m) s'atteint par une escalade de quelques mètres . On trouve rapidement à gauche une lucarne en hauteur qui donne accès à un puit de 7 m pouvant se franchir en escalade ; le fond est comblé .

Au bout du porche d'entrée un court ramping permet d'atteindre la faille dans laquelle toute la cavité s'est creusée : un puit de 10 mètres se poursuit par une chatière sérieuse . Celle-ci peut s'éviter par une escalade facile une vingtaine de mètres avant ; c'est alors une main courante de 8 m , suivie d'une P5 pour atteindre la salle terminale dont le fond présente souvent une laisse d'eau .

En plafond , diverses escalades ont permis de remonter dans la faille notamment aux côtes + 24 et + 29 . Courant d'air sortant en octobre 1990 .

Développement total = 170 m P = - 23 ; + 29

HISTORIQUE :

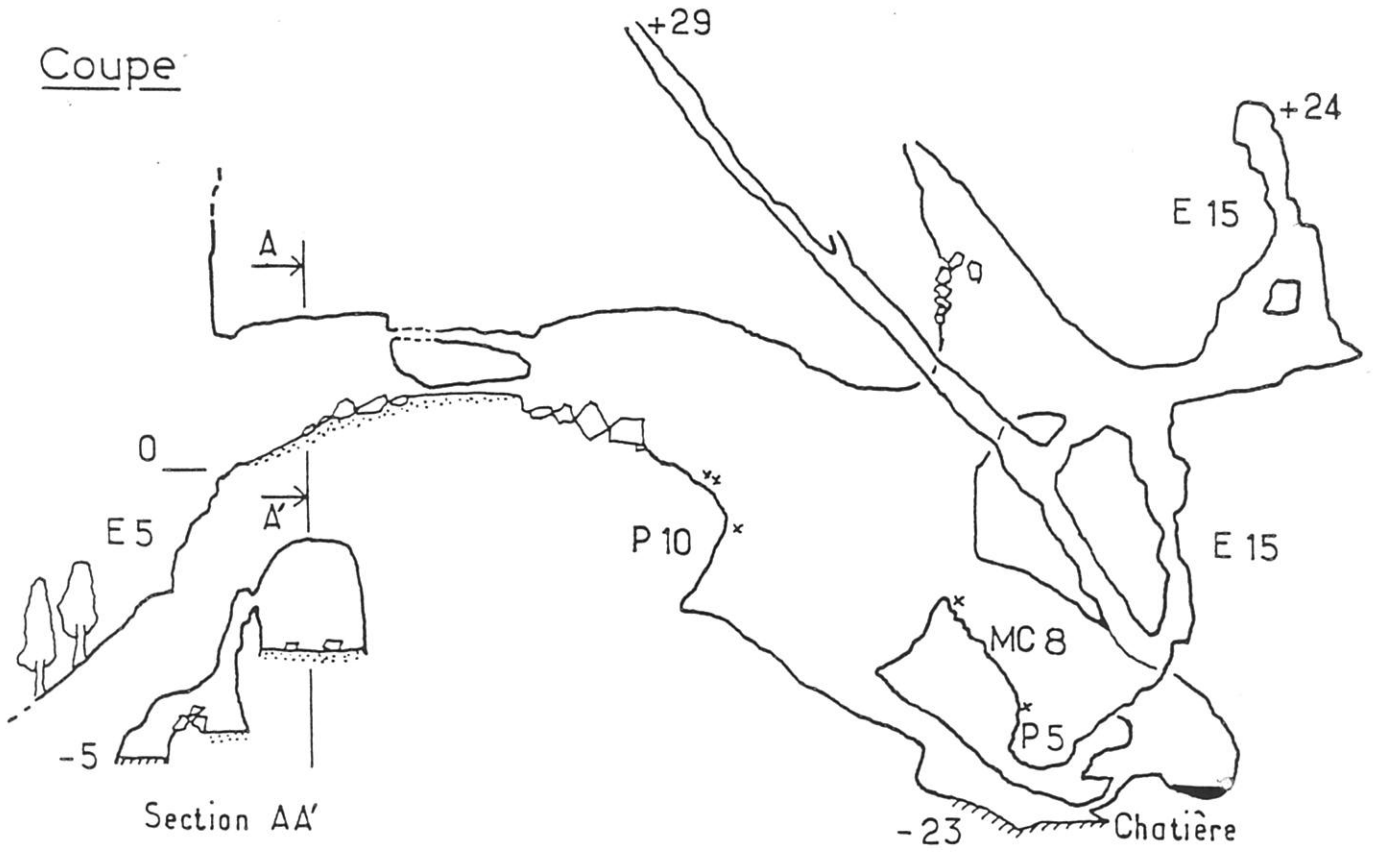
Cette cavité avait déjà été explorée avant notre visite , sans doute depuis longtemps vu la taille du porche d'entrée ; des spits étaient également en place dans les deux puits ; par contre nous n'avons trouvé aucune trace de passage dans les escalades terminales .

G. Arthaud .


Balme de PALLON

05 - 058 - 5

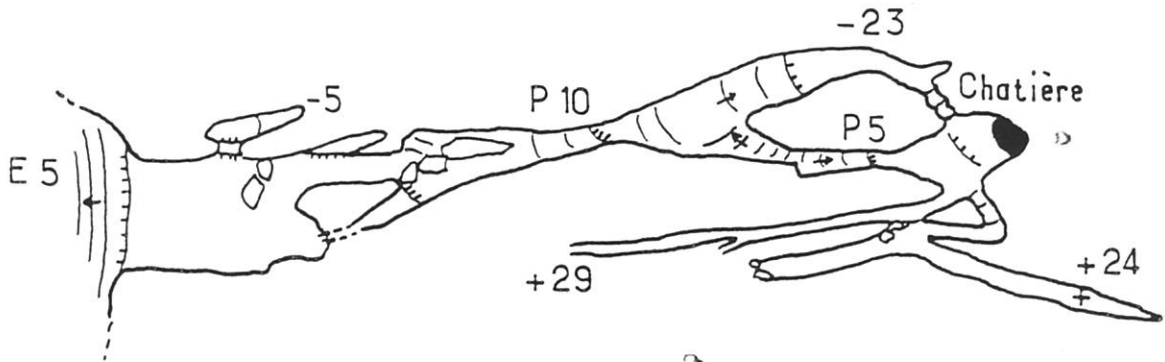
Coupe



Section AA'



Voconce 1990




Plan

Nm

Les aventures de Bolatuc et
Vasamar :

Ils firent le Rama
au debut de leurs
exploits.....





SPELEO - VOCONCE

club
alpin
français 

section de Briançon
64, grande rue - b.p. 61 - 05100 Briançon