

VOCONCIE



Les
grands
gouffres
du
Dévoluy

SPELEO-CLUB VOCONCIEN

La Mairie 05700 Serres

N° 4

- JAN. 1971

" ... Quand nous jetons par là le bout de l'échelle de cordes pour interroger le gouffre, nous provoquons de telles débâcles qu'un même tremblement nous saisit tous les deux ; on dirait l'écrasement d'une cime du haut en bas d'une montagne ; pendant cinq minutes, un chaos semble s'effondrer dans l'abîme sans fin ; aux profondeurs incalculables il gronde un vent de tempête, choc et sifflement des pierres entre les parois et dans les à-pics interminables ; jamais sous terre je n'ai entendu pareille clameur de gouffre ; quelle amplitude et quel creux y a-t-il donc pour produire cet assourdissant vacarme ! Ah ! non, je n'aurai pas le choucrun Martin : il refuse de se dévoiler ! c'est une des grandes voix de la nature qui nous défend ici de violer son secret ; le dérangement seul de la colonne d'air fait un hurlement furieux, horrible et magnifique à ouvir, dans la noire profondeur : c'est bien le gouffre formidable, sublime, dantesque, ... Il justifie la populaire terreur des abîmes, et, devant son énormité, j'ai reculé.

Car, au point du talus où je suis parvenu (malgré la réprobation angoissée de Martin), -m'agrippant d'une main à l'échelle et brûlant du magnésium de l'autre, - je puis dire, sans exagération ni vantardise, qu'au ras de la grêle de cailloux et de rocs, j'ai, froidement, regardé tomber la mort.... "

E.A. MARTEL
"La France Ignorée"

LE DEVOLUY

Situé aux confins de trois départements, débordant au Nord sur l'Isère, à l'Ouest sur la Drôme, le massif du Dévoluy s'étend essentiellement sur les Hautes Alpes. Limité au Sud-Ouest par le Grand Buëch, à l'Est par le Petit Buëch, au Nord-Est et au Nord par le Drac et le lac du Sautet, ce massif constitue une véritable enclave naturelle qui semble devoir son originalité à son isolement.

Au Sud et au Sud-Est, la montagne d'Aurouze, à l'Ouest et au Nord-Ouest, l'agressif alignement des Aiguilles au point culminant de l'Obiou(2790m), à l'Est et au Nord-Est l'arrête déchirée de Ferraud, forment une vertigineuse barrière protégeant la haute vallée.

Le Dévoluy(du latin dévolutus) mérite bien son nom: désolés et maudits sont les vallons arides et les pierriers sans fin, les lapiaz où la roche à nu ne laisse pas de place à la végétation; on ne trouve la verdure qu'au fond de la vallée.

Il n'y a rien d'étonnant à cela si l'on observe la géologie de ce massif dans son ensemble. Ce vaste synclinal du Sénonien (reposant en discordance sur le Jurassique supérieur), composé d'un calcaire à silix très lité et d'une puissance de 600m, est particulièrement propice à tous les phénomènes karstiques. Les seuls cours d'eau aériens apparaissent dans le fond du synclinal tapissé de terrains tertiaires imperméables. Ce sont la Ribière et la Souloise s'écoulant dans l'axe de la vallée inclinée vers le Nord. Mais la principale exurgence(aveugle)connue est la fameuse double fontaine des Gillardes dont le fort débit vient gonfler le cours de la Souloise. Elle nous parle de toute la force de ses eaux:

inaccessible, austère, secret, fascinant, le Dévoluy vit "souterrainement".

Nous remercions tous les clubs et toutes les personnes qui ont participé indirectement à ce travail en nous communiquant les résultats de leurs recherches.

Nous vous prions de nous excuser si quelques erreurs ou omissions se sont glissées dans l'historique des explorations; nous n'avons pu réunir qu'une partie de la documentation concernant le Dévoluy.

Principales abréviations

P: hauteur des puits
E: escalade libre
MC: main courante
S: spit

PRESENTATION des CAVITES :

Nous les avons classées selon les communes où elles s'ouvrent, et dans l'ordre du fichier des Hautes Alpes. Après le nom du gouffre vous trouverez d'ailleurs ce numéro de fichier (Département - Commune - Cavité).

Nous avons choisi la coupe topographique qui nous paraissait la plus juste ; certains auteurs exagérant les côtes de profondeur. Exceptions : pour la Tune 9 nous ne disposions que d'un plan sommaire ; il n'existe aucune topographie valable du Puy des Bans.

Pour le Chourum Napoléon vous trouverez une topo complète, plan et coupe, et ceci pour deux raisons :

- pour une profondeur aussi faible, c'est la cavité du Dévoluy qui détient le record de développement
- les explorations datent d'Août 1973 et c'est la première publication qui en est faite.

CLASSEMENT par PROFONDEUR :

Au 1^o Janvier 1974, 167 cavités dévoluaires sont fichées par le C.D.S 05. Elles se répartissent comme suit :
Commune de St Disdier = III, commune de St Etienne = 80,
Asgnières = 35, Montmaur = 8, Isère = II, Drôme = 2.

Nous nous sommes limités à celles dont la profondeur dépasse 100m :

I	- Réseau RAMA - AIGUILLES	-980	
2	- Chourum DUPONT - MARTIN	-360	
3	- Chourum CHAUDRON - CHAUPINS	-290	? -325 ?
4	- Chourum LA FILLE	-270	? -285 ?
5	- Chourum DANIEL	-270	
6	- Chourum du ROTI	-248	
7	- Puy des BANS	-210	
8	- Baume des TOULOUSAINS	-205	
9	- Chourum SANS-NOM	-185	
10	- Chourum NAPOLÉON	-175	
11	- Baume FROMAGERE	-167	
12	- Chourum du GOUTOURIER	-163	
13	- Chourum CAMARGUIER	-147	
14	- Chourum de la PARZA	-145	
15	- Chourum de la TUNE n°9	-130	
16	- Chourum de la TUNE n°9	-120	
17	- Chourum des CHOUCAS	-105	? -115 ?
18	- Traversée OLYMPIQUE	-105	
19	- Chourum de CREVECOEUR	-100	? -90 ?
20	- Chourum CLOS	-90	

COMMUNE D'AGNIERES-EN-DEVOLUY

CHOURUM DES AIGUILLES: 05.002.I

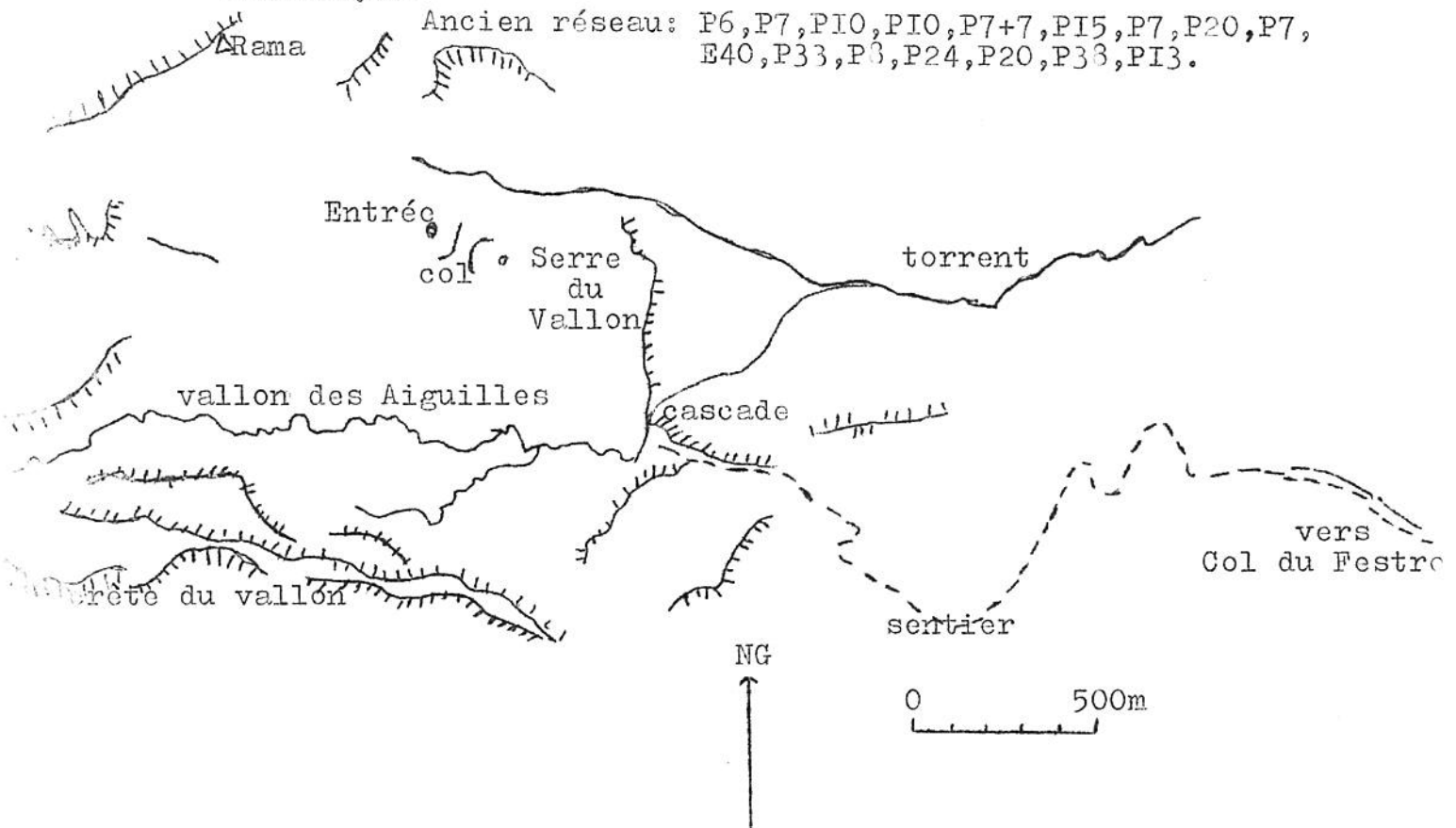
-SITUATION: Carte IGN S^t Bonnet n°5 I/20 000è
X=876,21 Y=269,30 Z=1995m

-ACCES: A partir du Col du Festre, prendre la direction du Vallon des Aiguilles. L'entrée se situe au NW du petit col formé par le Serre du Vallon et la côte 2023, proche d'ailleurs de cette côte: 2heures de marche depuis Festre.

-HISTORIQUE: 1964: SCAG de Gap
1966 & 1969: SCAG de Gap, GSPSIF, SC Salernois, GSGCU, GS Valentinois, Catamarans.
1972 et 1973: SC Savoie, ACT.

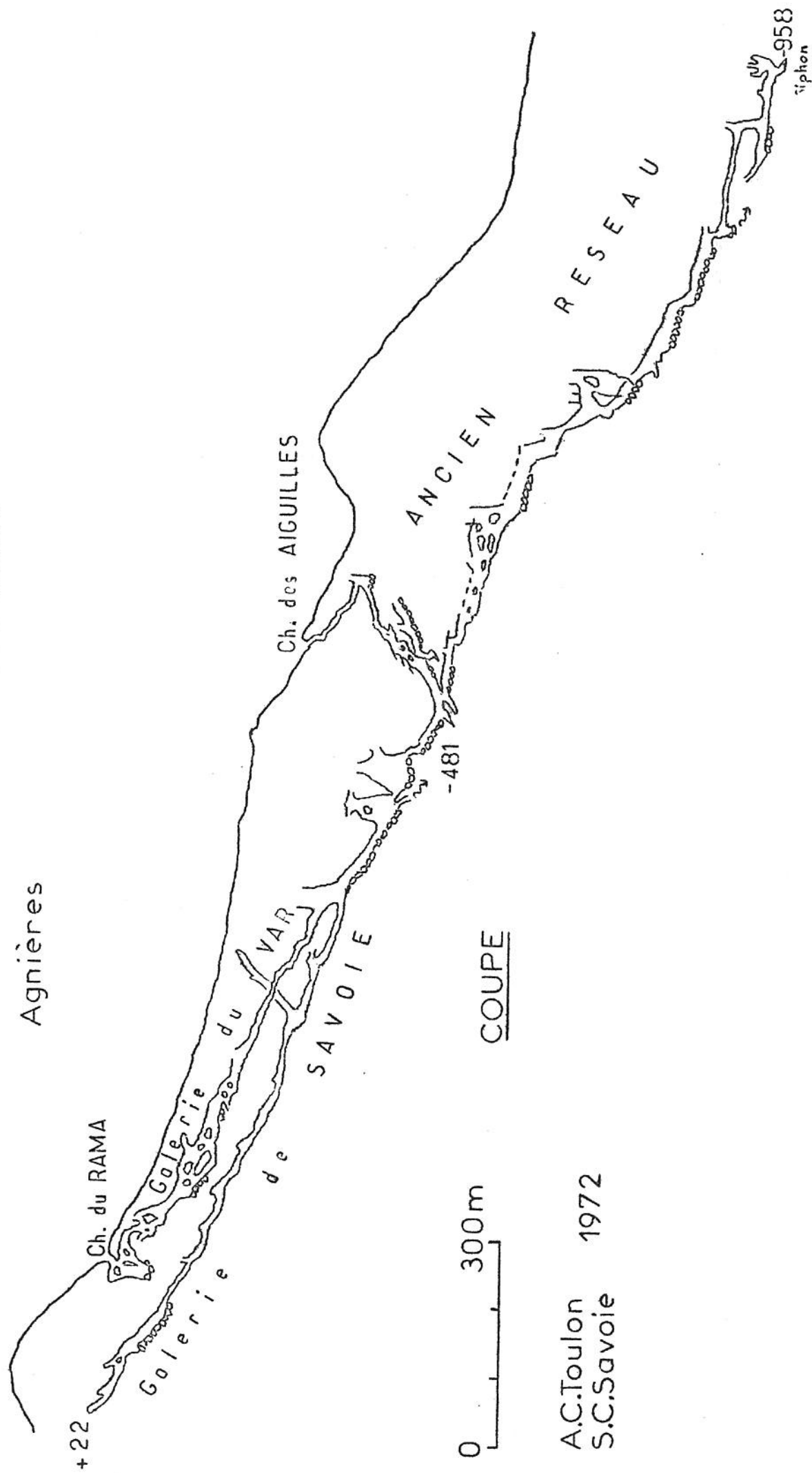
-TECHNIQUE:

Ancien réseau: P6, P7, P10, P10, P7+7, P15, P7, P20, P7, E40, P33, P3, P24, P20, P33, P13.



RESEAU des AIGUILLES

Agnières



A.C.Toulon 1972
S.C.Savoie

COMPLEXE CHAUDRON-CHAUPINS: Chaudron:05.002.3 Chaupins:05.002.4

-SITUATION: Carte IGN S^tBonnet n°5 et 6 I/20 000^e
Chaudron: X=378,32 Y=272,60 Z=1731m
Chaupins: X=877,93 Y=272,70 Z=1830m

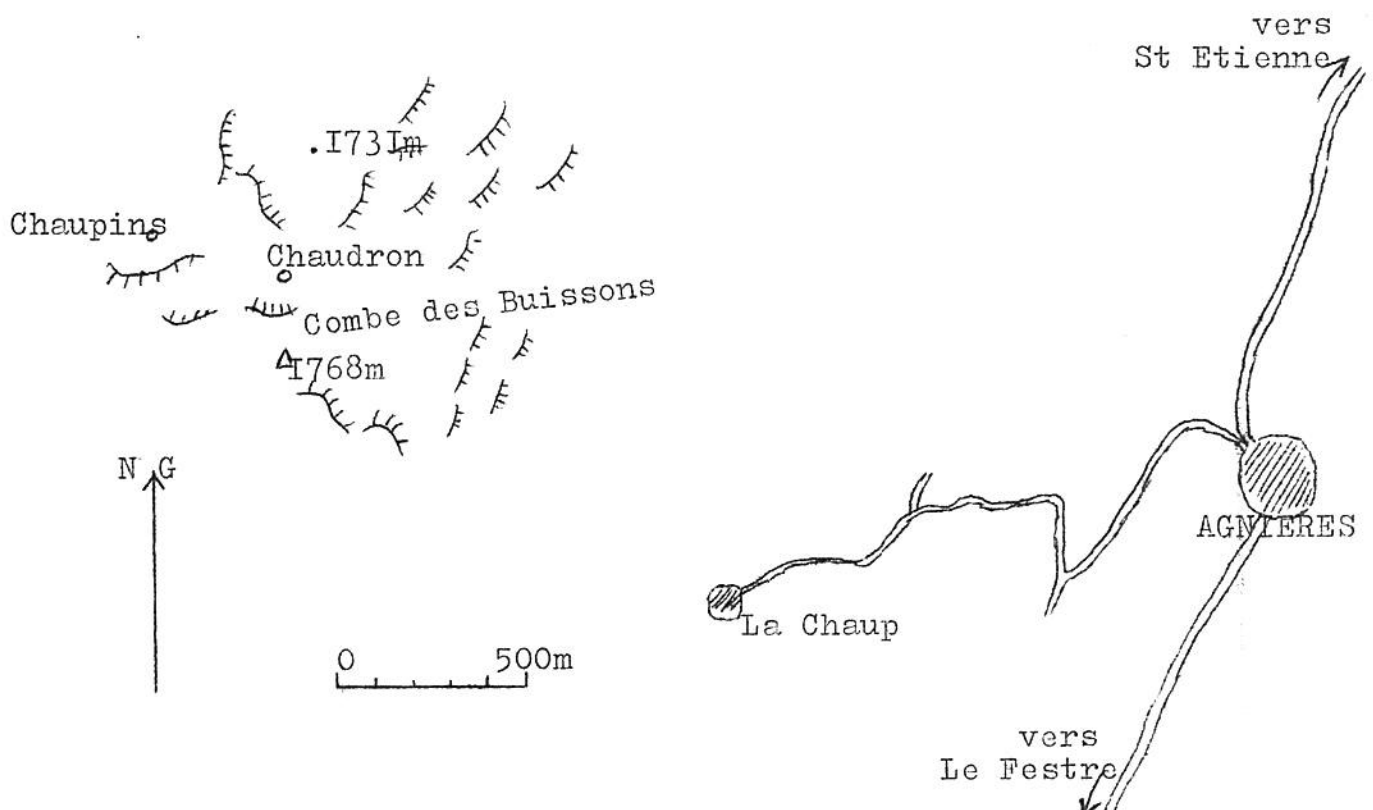
-ACCES:

-Chaudron: A partir d'Agnières, se diriger vers le hameau de La Chaup, continuer en direction NW jusqu'à La Combe des Buissons. L'entrée se situe dans la partie supérieure de cette combe non loin de la cote 1768m. (220m au Nord).

-Chaupins: A partir du hameau de La Chaup, se diriger au NW en direction du coteau de Costebelle. L'entrée se situe dans la partie inférieure de ce coteau, au Nord, à 150m au Sud de la cote 1826m.

-HISTORIQUE: Chaudron: 1954 à 59: SC de Paris.
1962 à 65: Catamarans.
Chaupins: 1965 à 66: Catamarans.

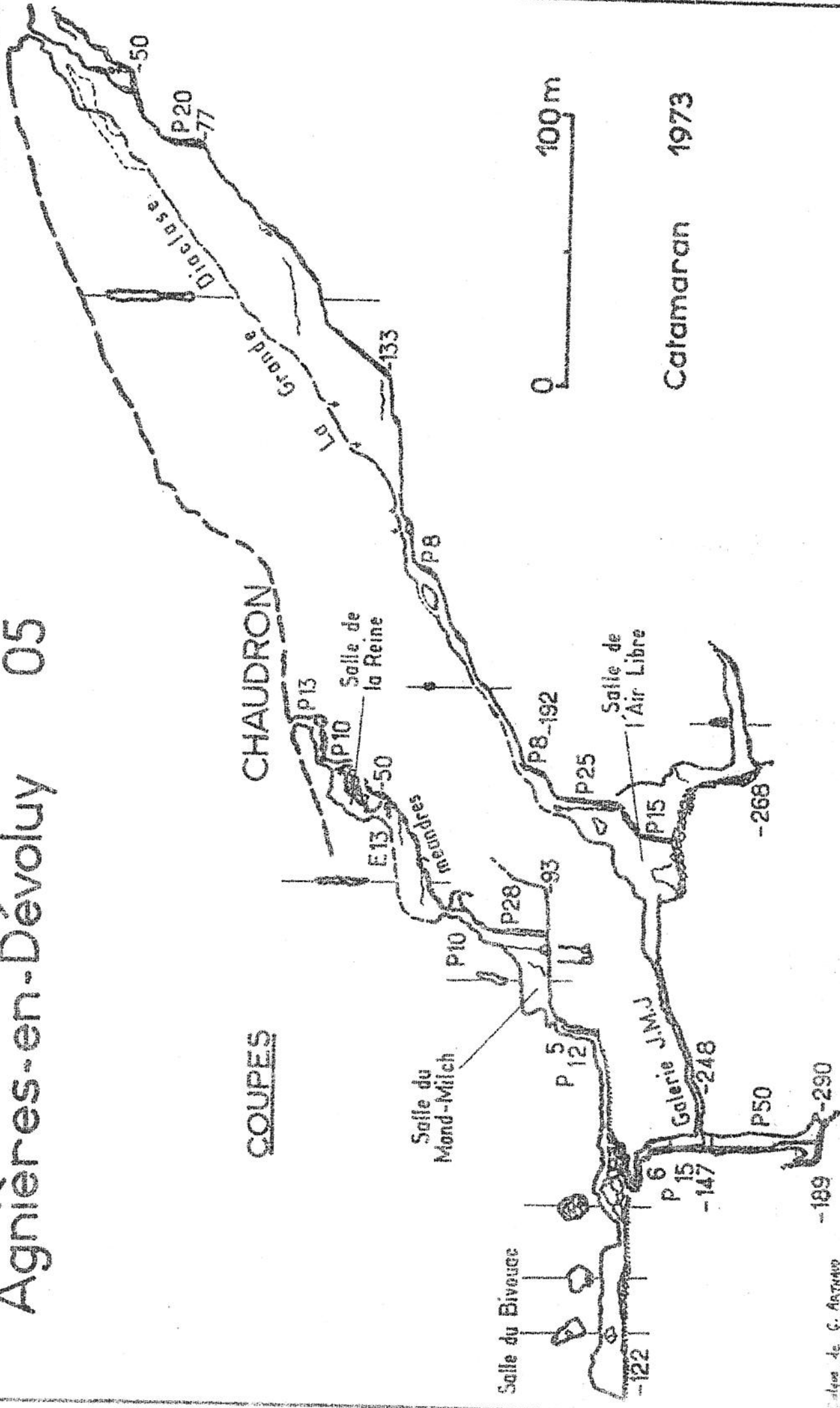
-TECHNIQUE: Chaudron: PI3,PI0,EI3,PI0,PI0,P28,P5,PI2,P6,PI5.
Chaupin: P20,P3,P8,P25,PI5,P50.



Chourums CHAUDRON CHAUPINS

Agnières-en-Dévoluy 05

CHAUPINS



Catamaran 1973

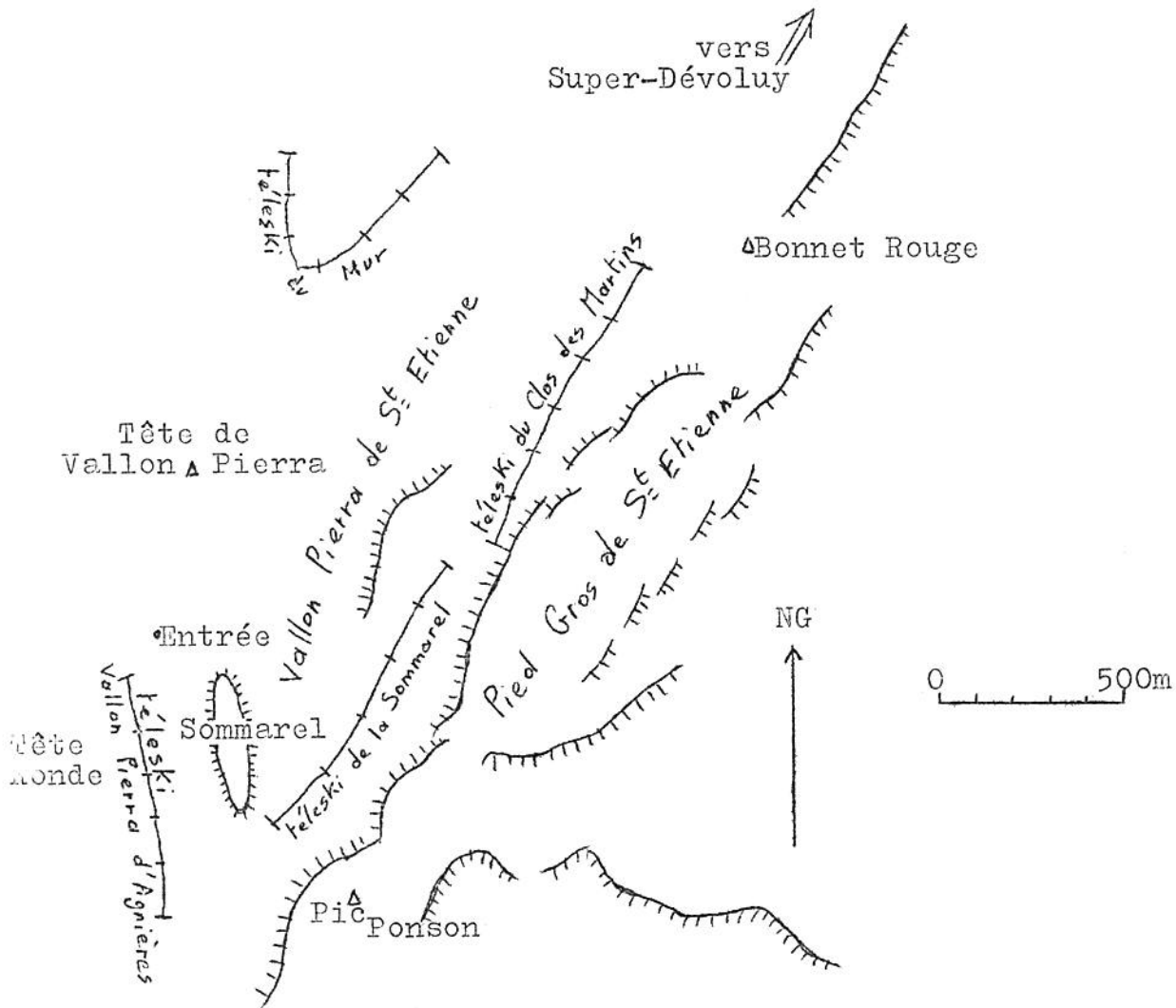
CHOURUM SANS NOM: 05.002.I3

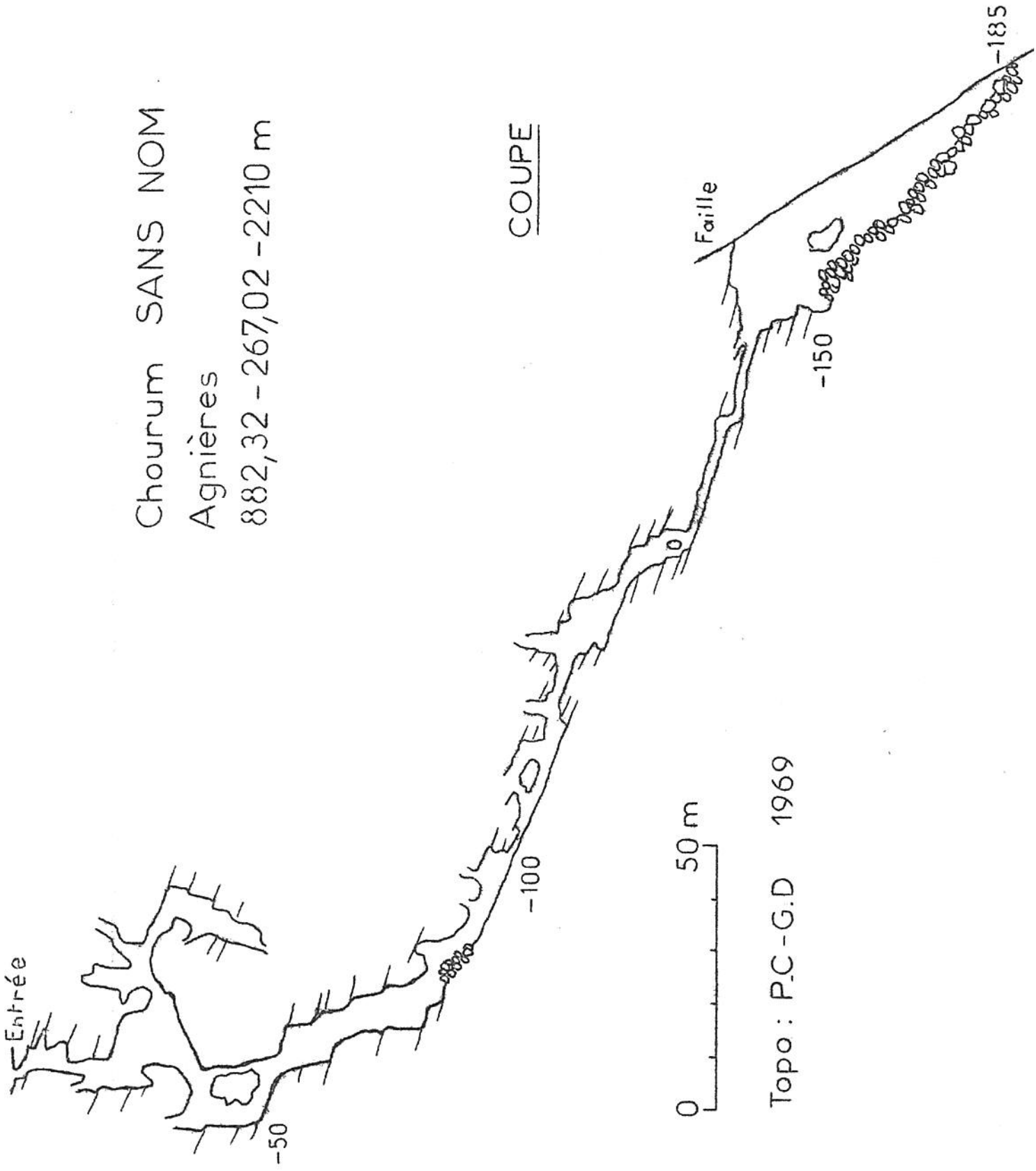
-SITUATION: Carte IGN 3 Bonnet n°6 I/20 000è
X=832,32 Y=267,02 Z=2210m

-ACCES: Cavité située 450m au SSW du signal de la Tête du Vallon Pierra d'Agnières et 200m au NW de l'éperon Sud de la Sommarel.

-HISTORIQUE: I947: Jean Marty
I955: CAF de Provence
I969: ACT

-TECHNIQUE: P22,PIO,PII,P9,PI6,E5,EI2,EIO,P5.





Chourum SANS NOM
Agnières
882,32 - 267,02 - 2210 m

COUPE

Topo : P.C - G.D 1969

CHOURUM DANIEL: 05.002.35

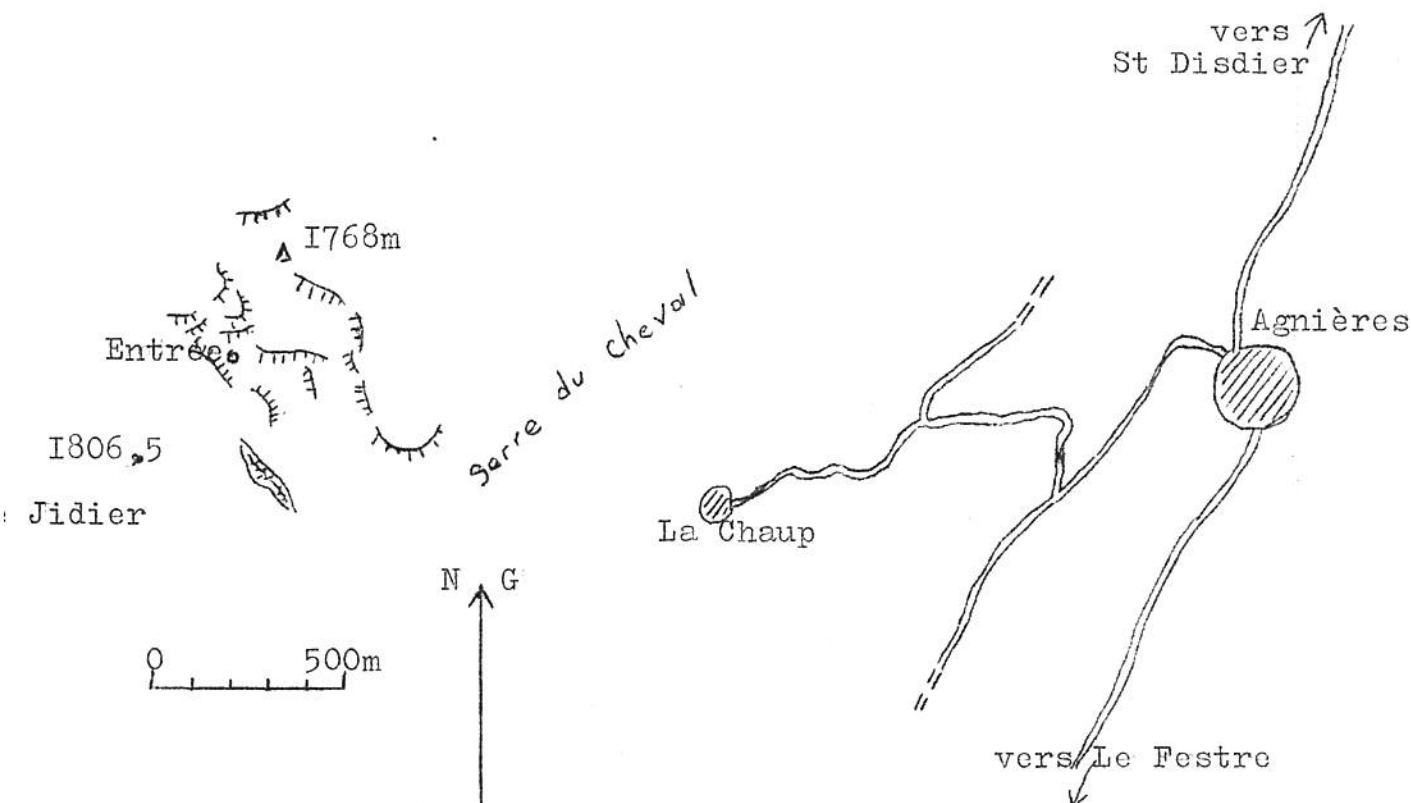
-SITUATION: Carte IGN S^tBonnet n°5 et 6 I/20 000è
X=373,13 Y=272,10 Z=1720m

-ACCES:

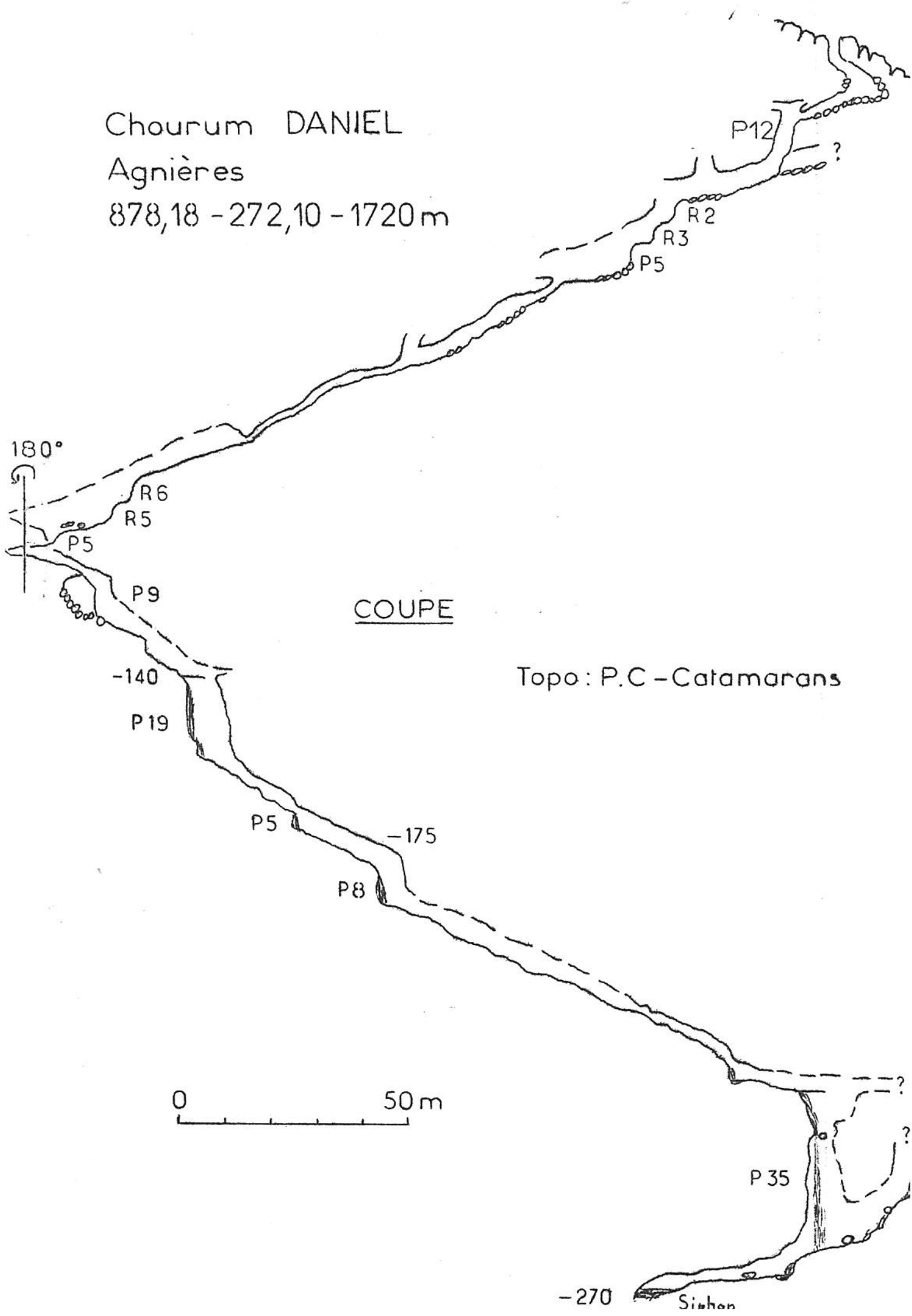
A partir du hameau de La Chaup,
se diriger vers le lieu-dit Le Jidier,
en suivant un ruisseau assèché sur
le côté Nord du vallon; la cavité se
trouve à 50m sur la rive gauche du
ruisseau, à 350m au NE de la cote
1806,5.

-HISTORIQUE: 1971: SC d'Aix-en-Provence
1973: Catamarans

-TECHNIQUE: PI2, E3, E5, P5, E6, E5, P5, P9, PI9, P5, P8, P35.




Chourum DANIEL
Agnières
878,18 - 272,10 - 1720 m



COUPE

Topo: P.C - Catamarans



-270 Sisban

COMMUNE DE St DIDIERS EN DEVOLUY

PUITS DES BANS: 05.I38.I

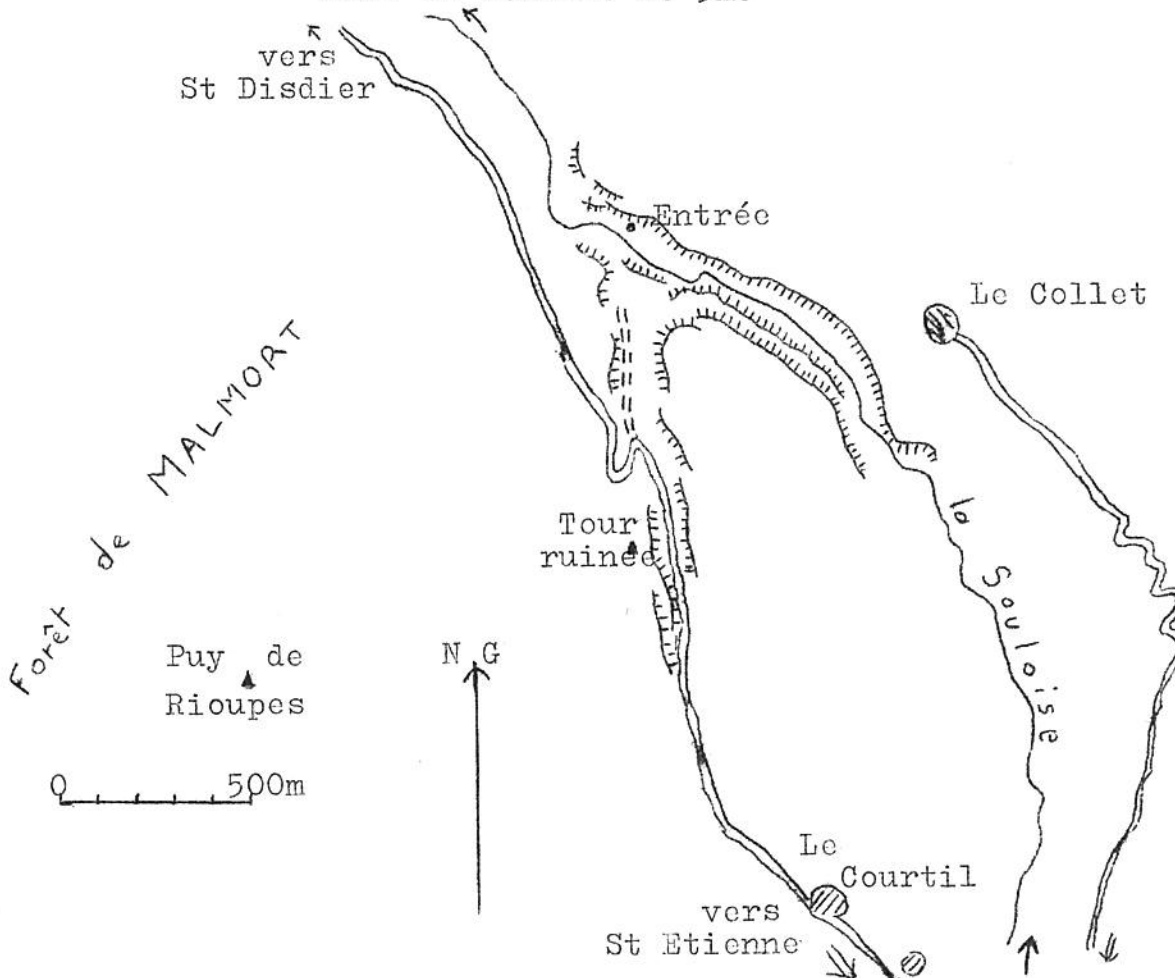
-SITUATION: Carte IGN ST Bonnet n°6 I/20 000è
X=383,43 Y=274,43 Z=1140m

-ACCES:

A partir de St Disdiers, prendre la route en direction de St Etienne, jusqu'au premier tournant très brusque face à un éperon rocheux surmonté d'une tour en ruine. Prendre à gauche un chemin de terre, puis un sentier conduisant sur la rive gauche de la Souloise. La cavité se trouve sous la falaise dominant la rive opposée, abritée par un très grand abri sous roche visible du bas.

-HISTORIQUE: 1896: E.A Martel
1947: Bourgin - Marty
1964: GSPSIF (Versailles) - SCA de Gap

- TECHNIQUE : galerie d'une pente moyenne de 45° ; escalade libre sauf un ressaut de 5m.

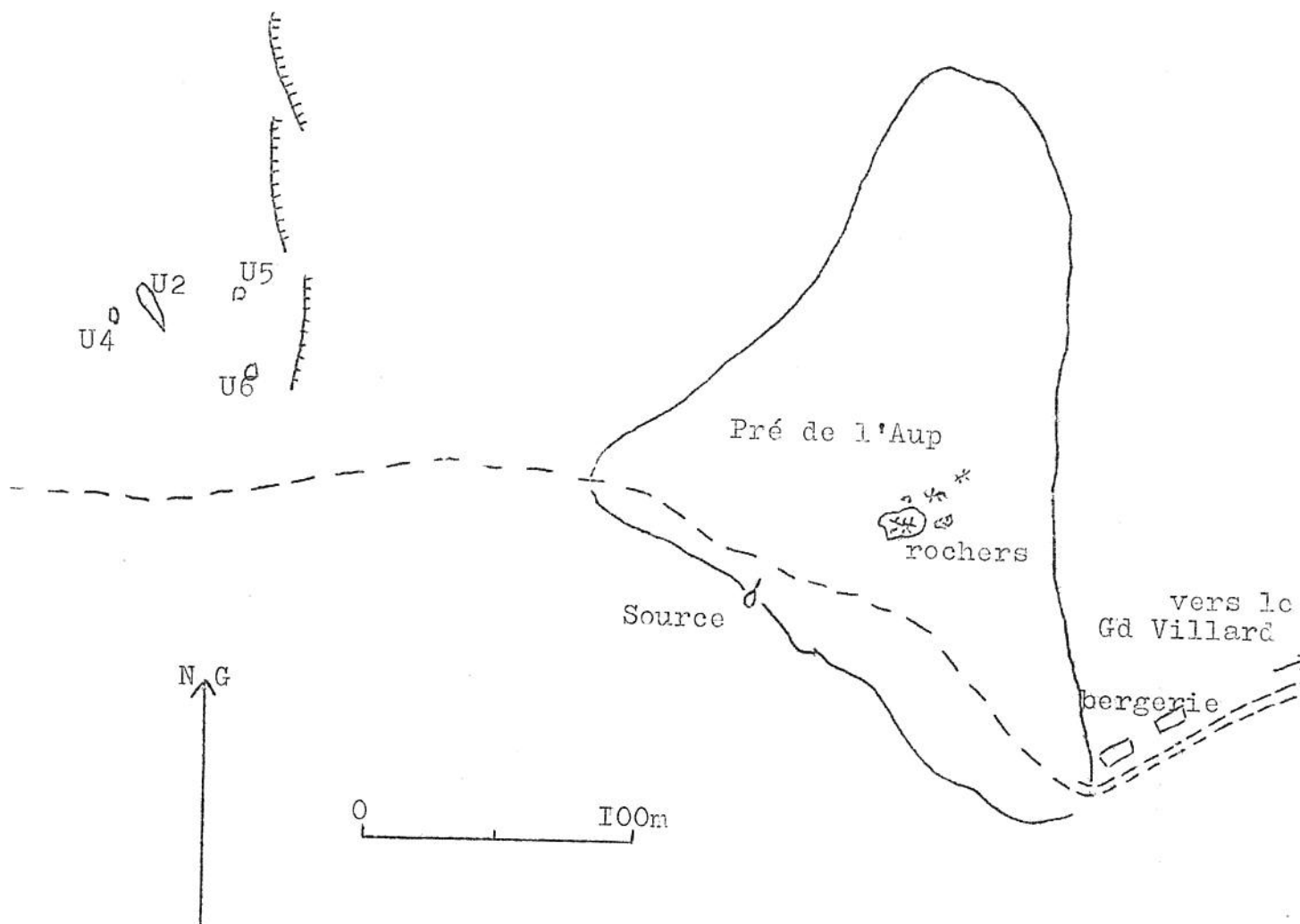


CHOURUMS DUPONT (U4) - MARTIN (U6) :

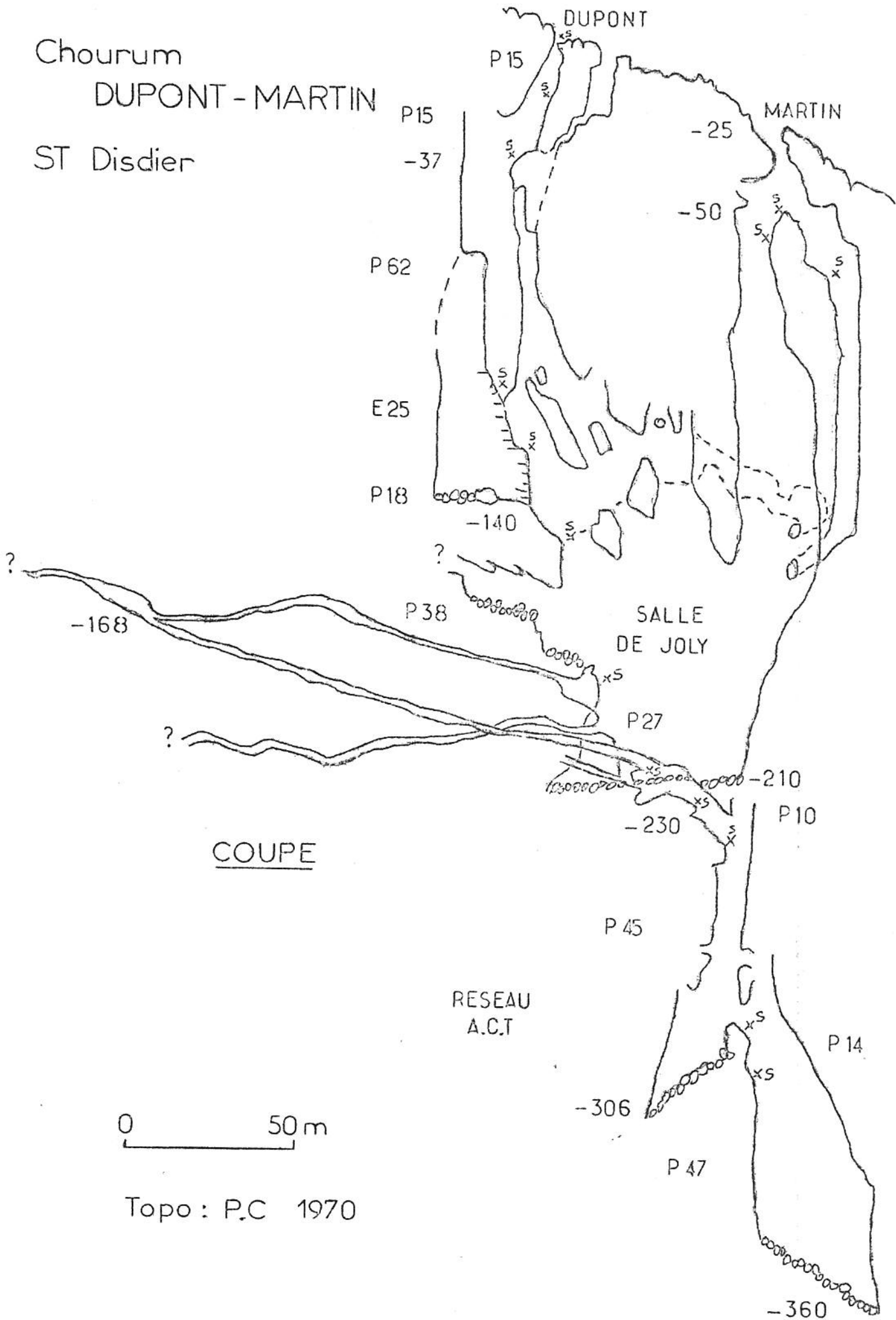
Dupont : 05.I38.I2

Martin : 05.I38.27

- SITUATION : Carte IGN St Bonnet n°6 I/20.000
Dupont : X= 878,78 Y= 274,57 Z= 1615m
Martin : X= 878,86 Y= 274,58 z= 1585m
- ACCES : du hameau du Gd Villard, se diriger vers le Pré de l'Aup. Les entrées se situent à 250m au NE de la source des 7 chourums.
10mn de marche depuis la bergerie.
- HISTORIQUE : Dupont : 1970 : ACT -- Ursus
1972 : Asco (Dijon)
Martin : 1899 : E.A Martel
1938 : R. de Joly
1970 : ACT
- TECHNIQUE : Dupont : PI5+I5, MC10, P62, E25, PI8, MC15, P38, MC15, P27.
Martin : P25, E10, PI56.
Partie commune : E+20, P8, PI0, P45, MC6, PI4+47.

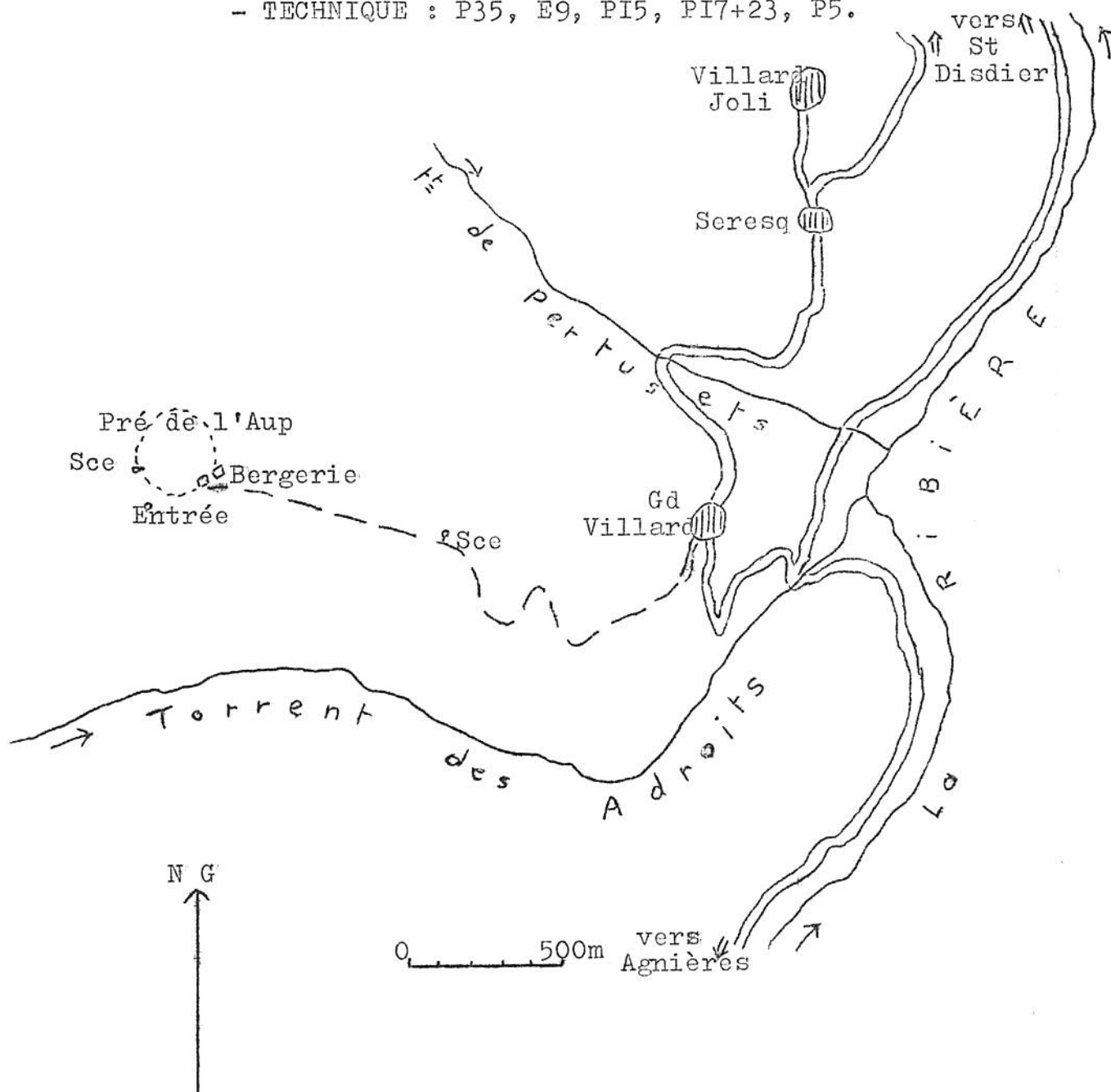


Chourum
DUPONT - MARTIN
ST Disdier



CHOURUM CAMARGUIER, U I4 : 05.I38.9

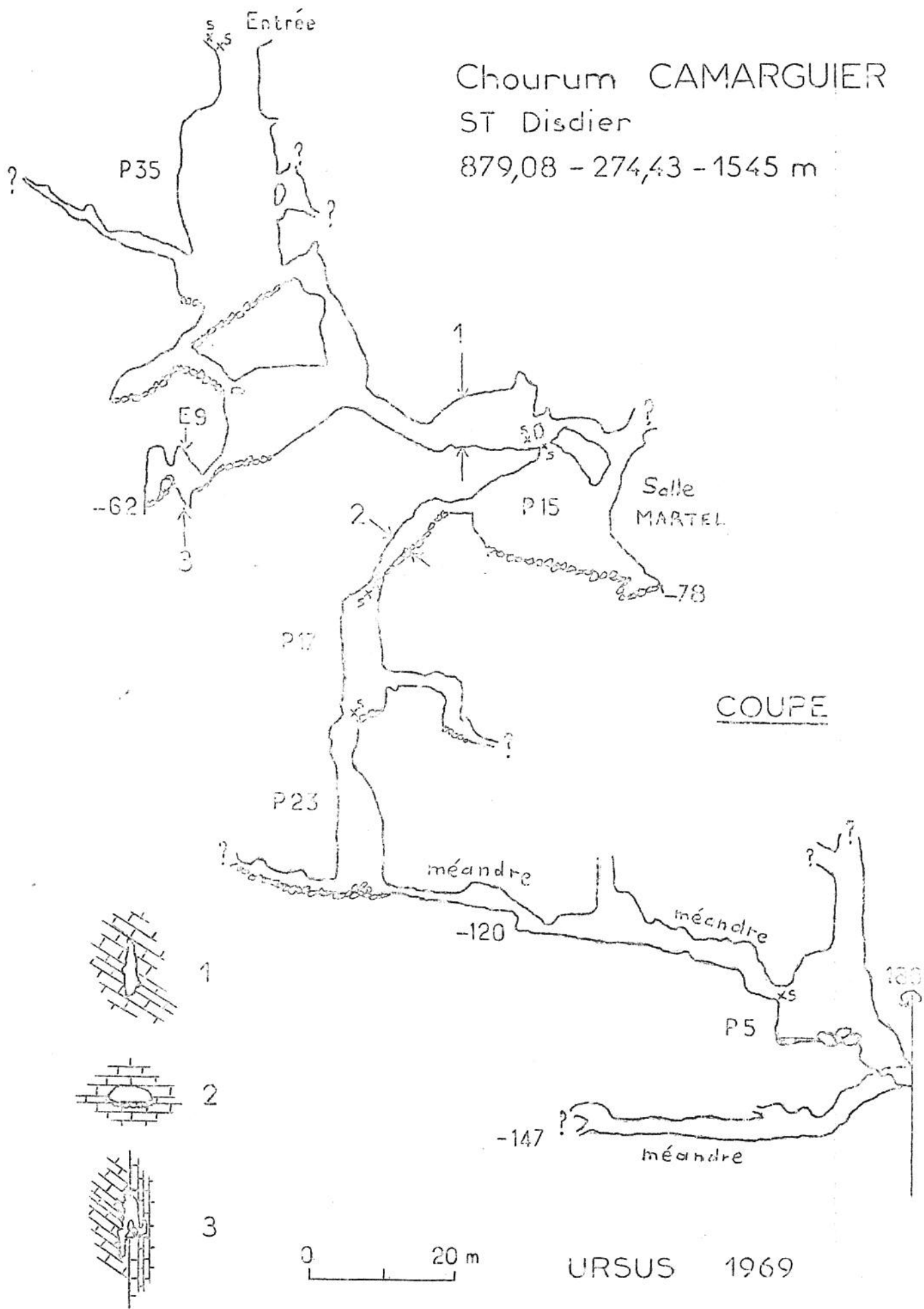
- SITUATION : Carte IGN ST Bonnet n°6 I/20000 à
X= 879,08 Y= 274,43 Z= I545m
- ACCES : à partir du hameau du Gd Villard prendre le
chemin en direction du Pré de l'Aup. L'entrée
se situe à environ 200m de la bergerie du Pré
de l'Aup suivant un azimuth de 280 grades.
- HISTORIQUE : 1896 : E.A Martel
1964 : Catamarans
1969 : Ursus (Lyon)
- TECHNIQUE : P35, E9, PI5, PI7+23, P5.



Chourum CAMARGUIER

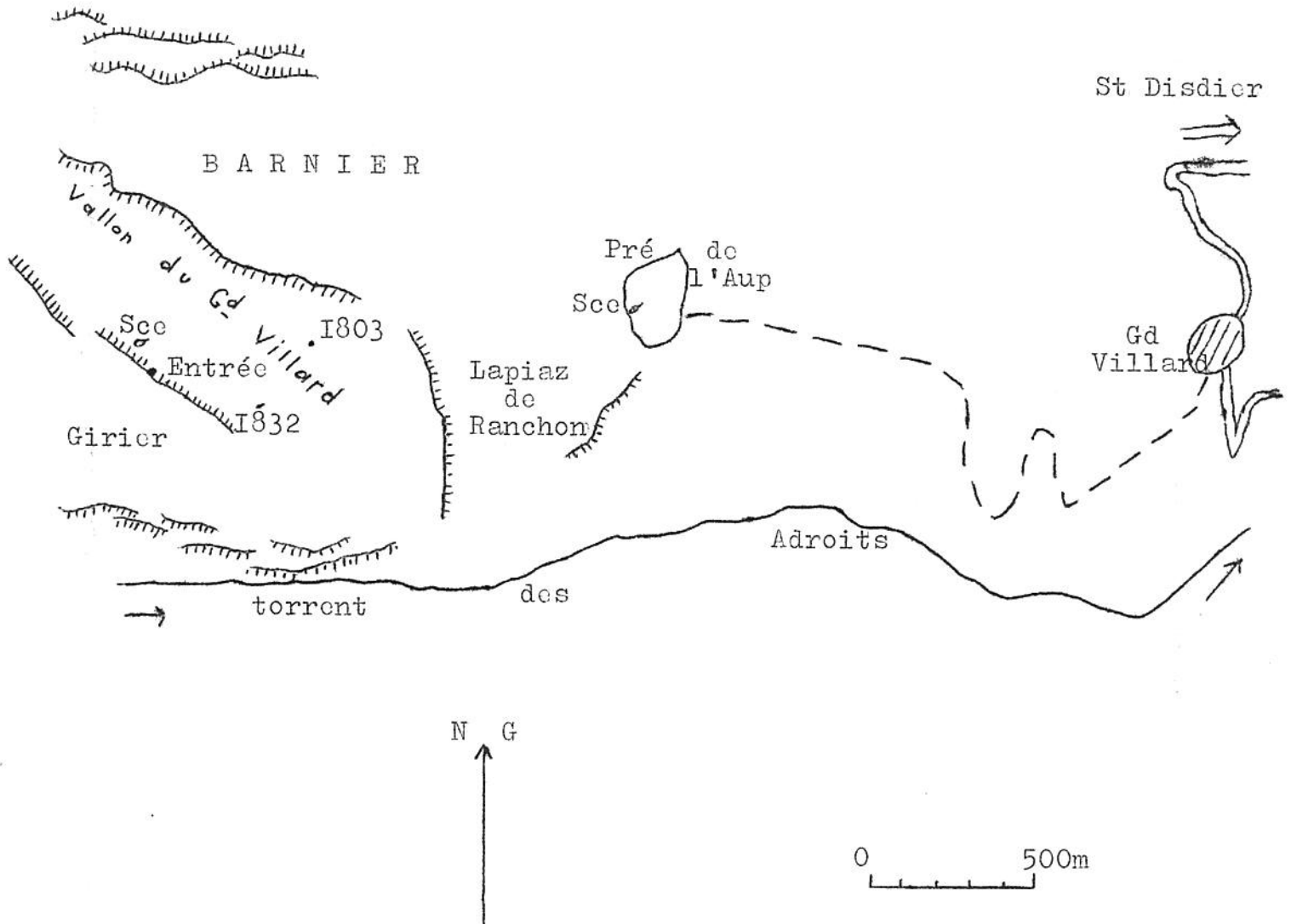
ST Disdier

879,08 - 274,43 - 1545 m



BAUME FROMAGERE, UI3 : 05.I38.I9

- SITUATION : carte IGN St Bonnet n°5 I/20.000
X= 877,60 Y= 275,24 z= 1910m
- ACCES : du hameau du Gd Villard se diriger vers la bergerie du Pré de l'Aup ; suivre alors le sentier fléché en rouge jusqu'à l'entrée du vallon du Gd Villard. La cavité, visible de l'entrée de ce vallon, se trouve au début de la falaise Ouest du Vallon.
3/4 h de marche depuis la bergerie.
- HISTORIQUE : 1968 : Ursus.
- TECHNIQUE : P24, P9, P5, P8, P10, P9.

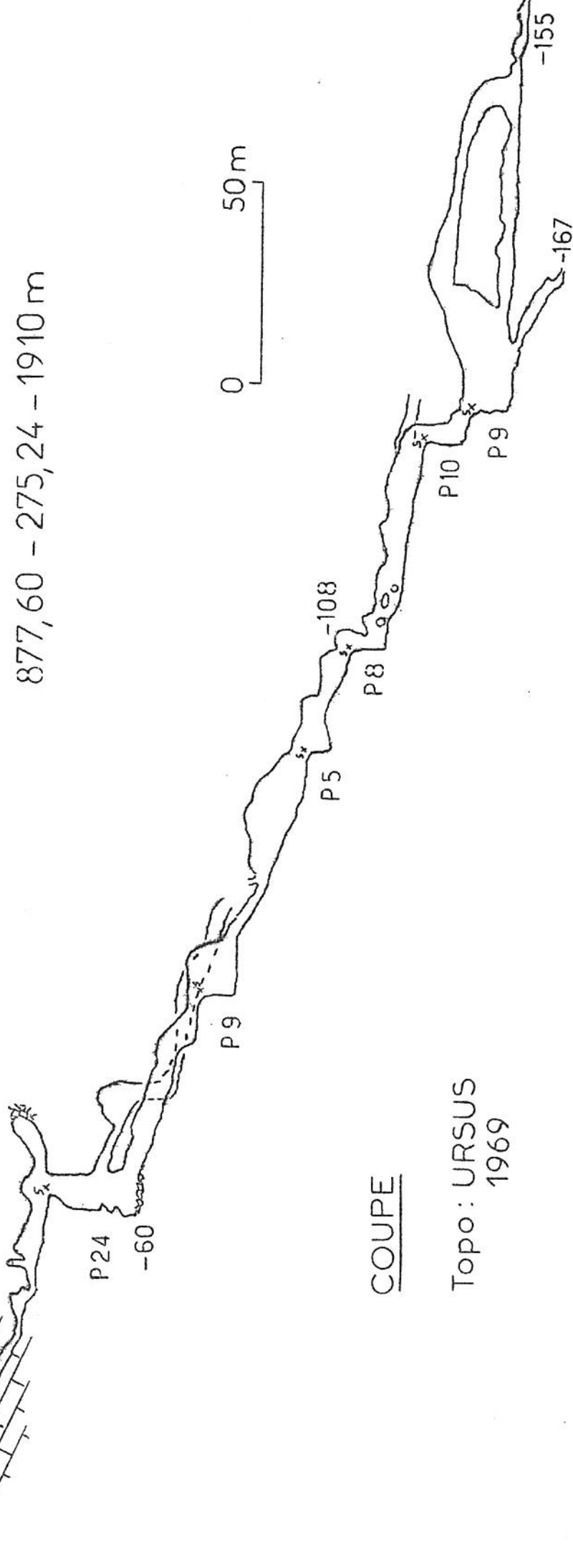


Entrée

Baume FROMAGERE

ST Disdier 05

877,60 - 275,24 - 1910 m

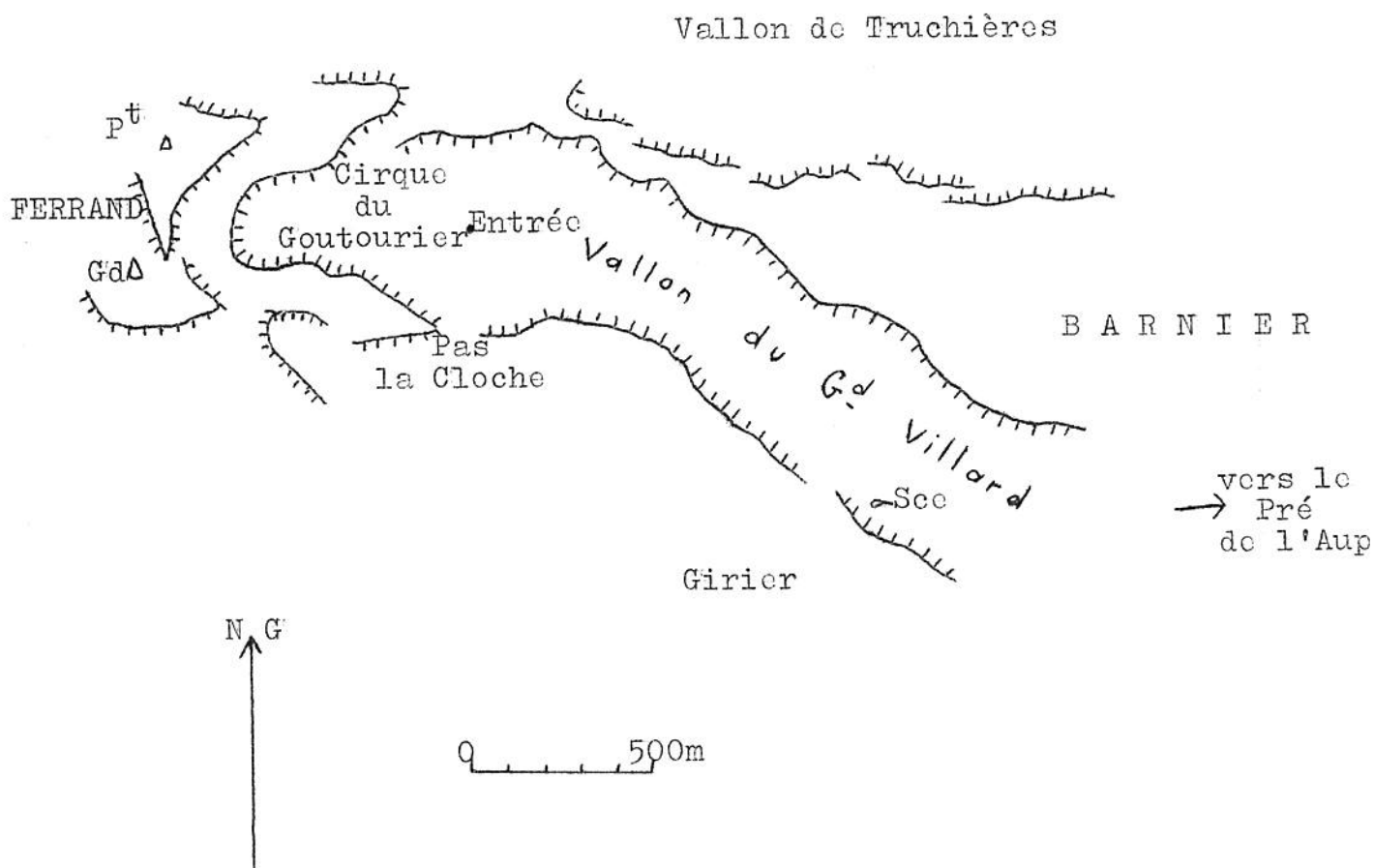


COUPE

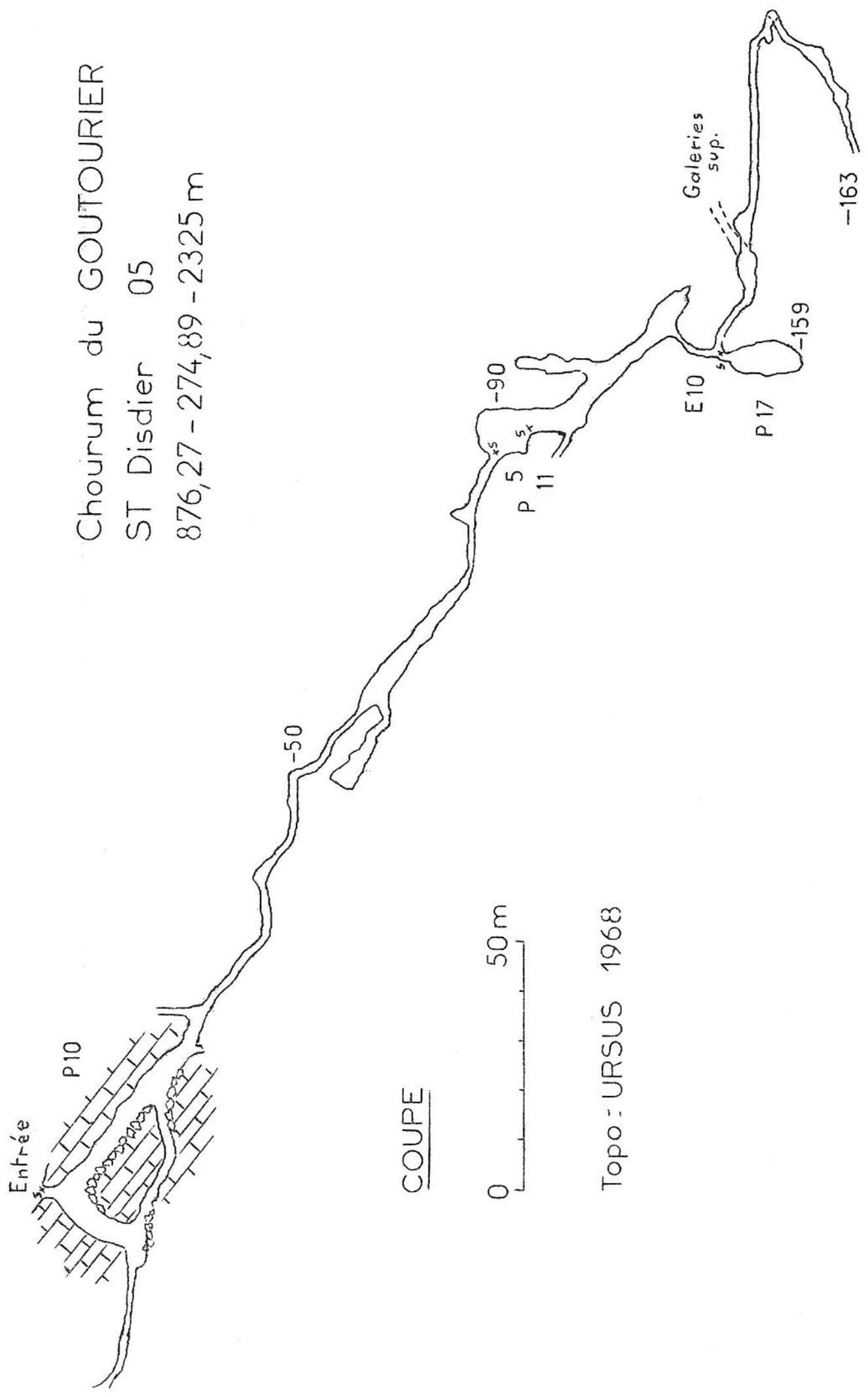
Topo: URSUS
1969

CHOURUM du GOUTOURIER, U3 : 05.I38.20

- SITUATION : carte IGN St Bonnet n°5 I/20.000
X= 876,27 Y= 274,89 Z= 2325m
- ACCES : du hameau du Gd Villard, emprunter le chemin qui mène à la bergerie du Pré de l'Aup. De là, un sentier flêché en rouge remonte le vallon du Gd Villard et va jusqu'à l'orifice de la cavité.
2h 1/2 de marche depuis la bergerie.
- HISTORIQUE : 1967 : Ursus
- TECHNIQUE : PIO, P5+II, EIO, PI7.



Chourum du GOUTOURIER
ST Disdier 05
876,27 - 274,89 - 2325 m



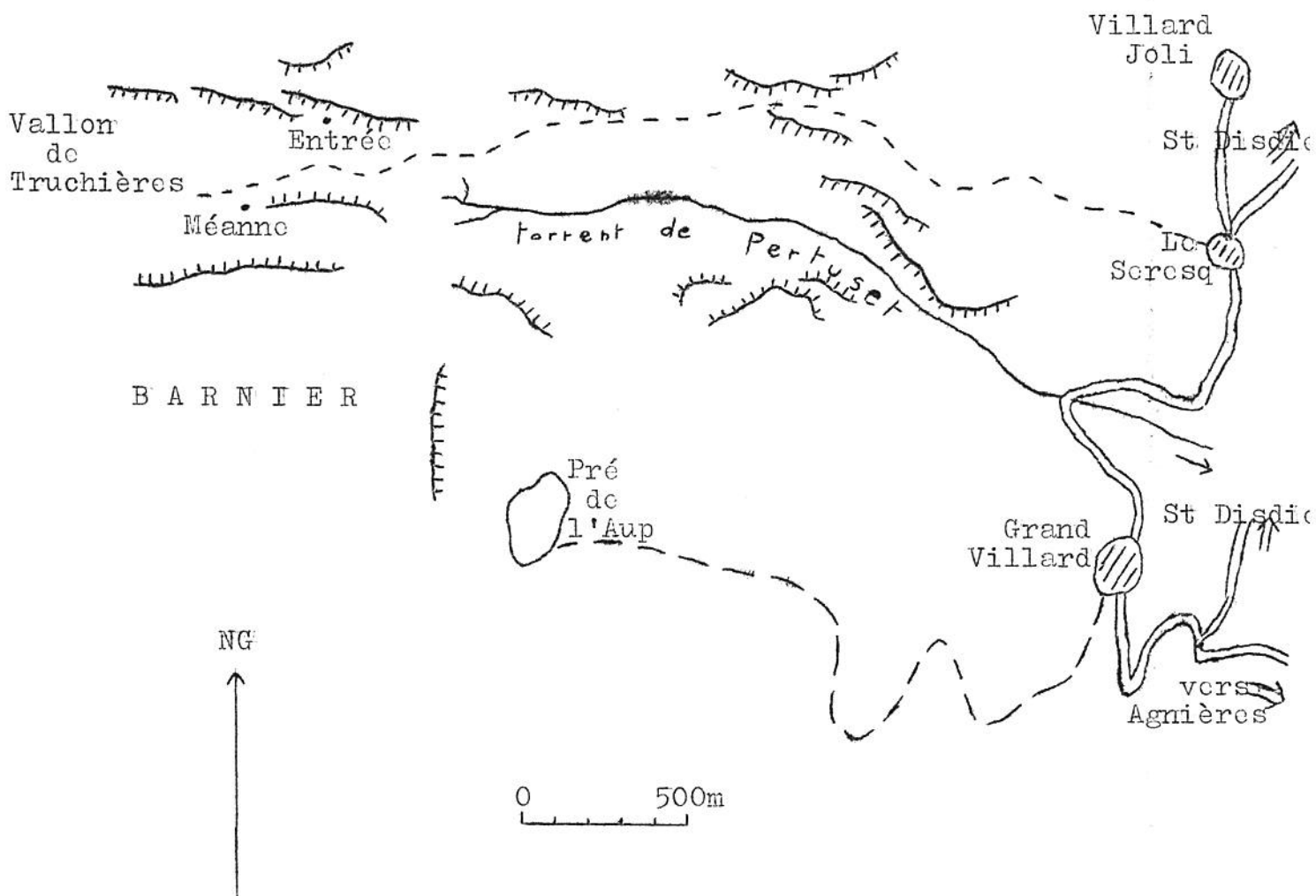
COUPE



Topo : URSUS 1968

CHOURUM de la PARZA, U52 : 05.I38.30

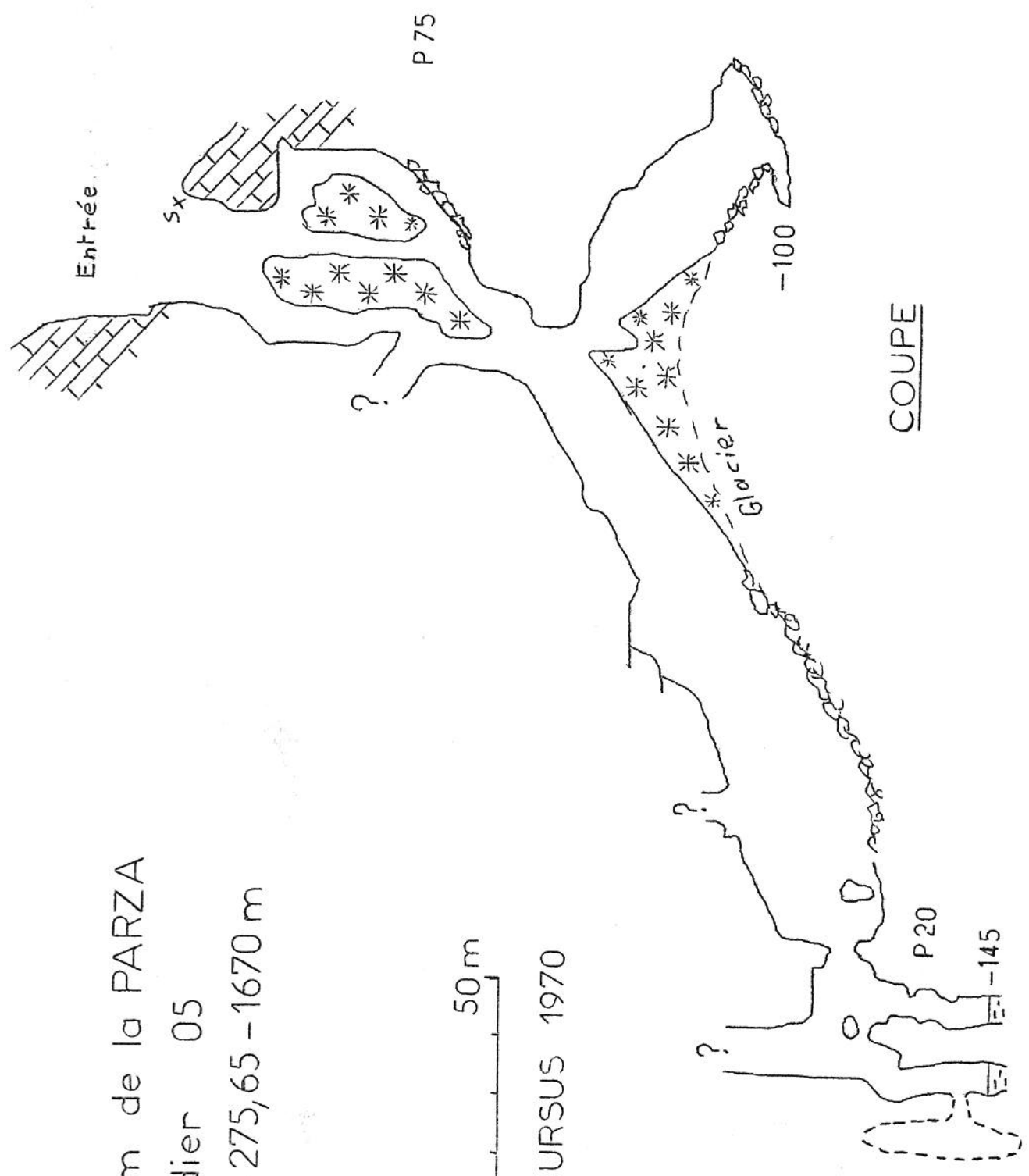
- SITUATION : carte IGM St Bonnet n°6 I/20.000
X= 878,55 Y= 275,65 Z= 1670m
- ACCES : du hameau du Sercq emprunter le sentier qui mène à la beaume Méanne. La cavité se trouve à l'entrée du vallon de Truchières, sur le flanc Nord, au pied d'une fissure verticale bien marquée dans la falaise.
- HISTORIQUE : 1896 : E.A Martel
1971 : Ursus
- TECHNIQUE : P75, P20, P20, P20.



Chourum de la PARZA
ST Disdier 05
878,55 - 275,65 - 1670 m

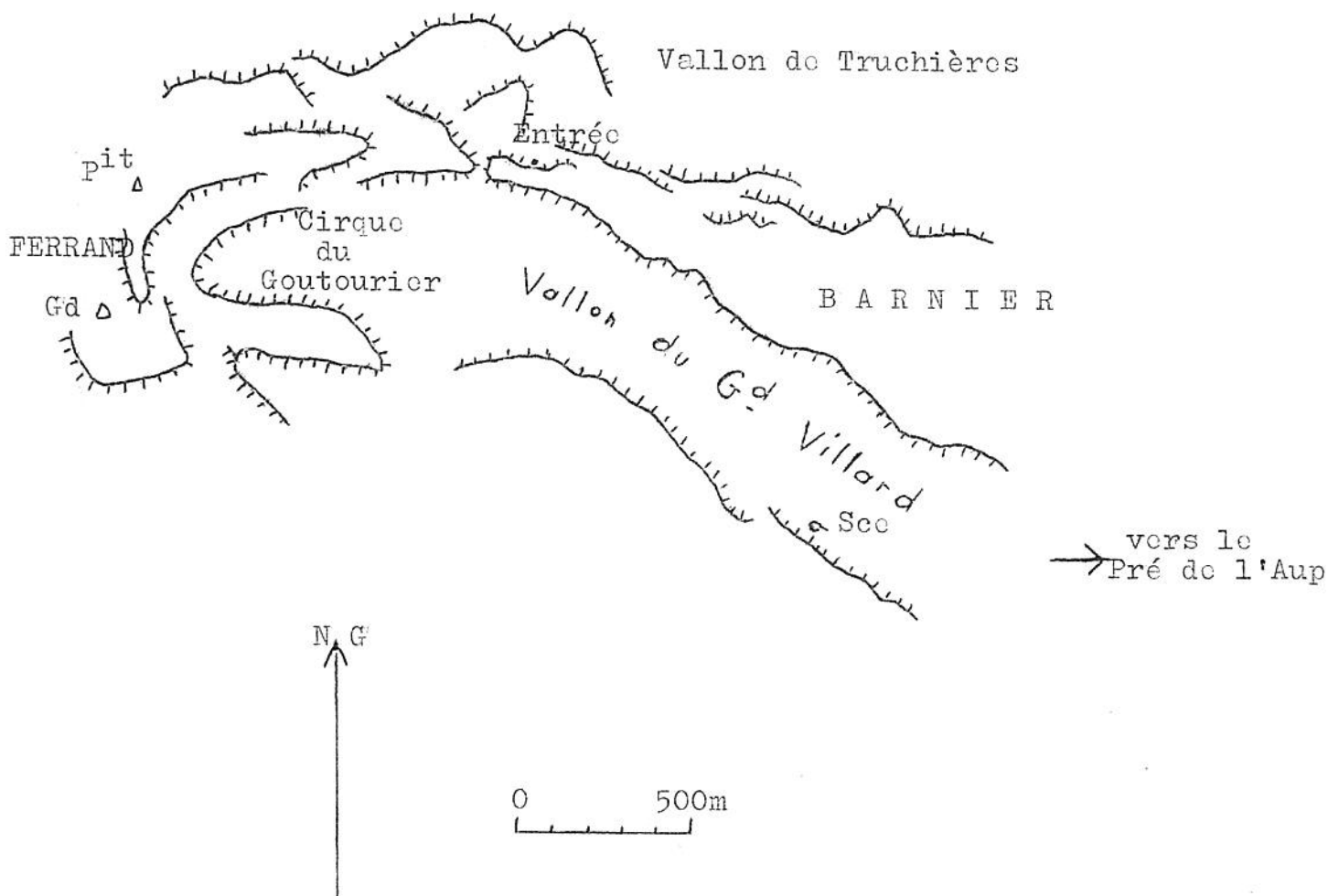


Topo: URSUS 1970


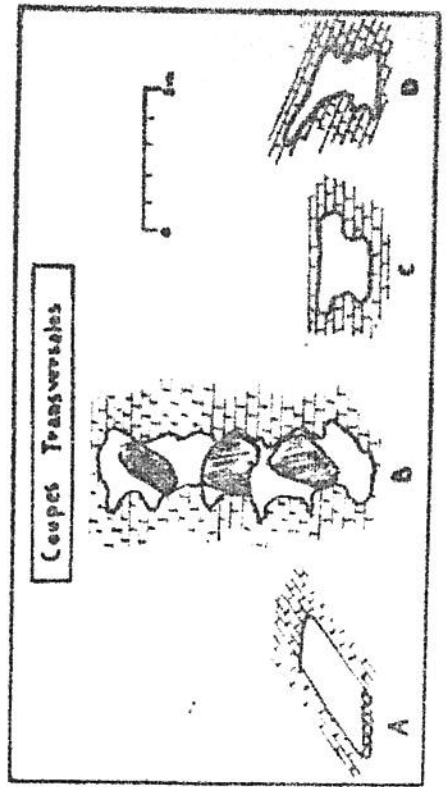
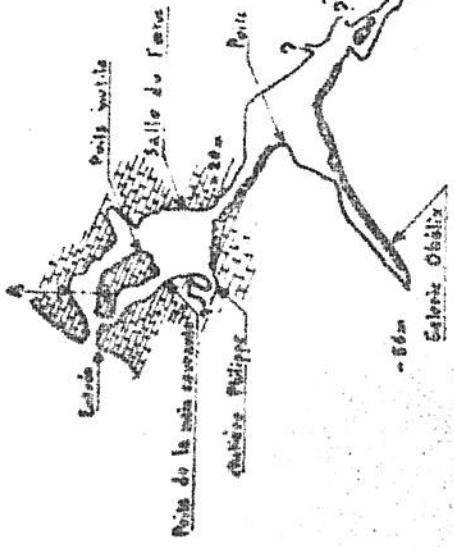


BAUME des TOULOUSAINS, U48 : 05.I38.39

- SITUATION : carte IGN St Bonnet n°5 I/20.000
X= 876,75 Y= 275,33 Z= 2350m
- ACCES : à partir du hameau du Gd Villard, emprunter le chemin conduisant au Pré de l'Aup, puis monter en direction du Gd Ferrand jusqu'au cirque du Goutourier. Du cirque, suivre le sentier indiqué sur la carte qui mène au sommet du Barnier. Passer devant l'entrée de la Baume Soupirail (U37). De l'extrémité supérieure du sentier se diriger au NO sur 200m environ. La cavité se trouve au fond d'une reculée formée par un affleurement rocheux.
- HISTORIQUE : 1970-71 : Ursus, Epia (Toulouse).
- TECHNIQUE : P20, PIO, E3, E2, P30, P6.

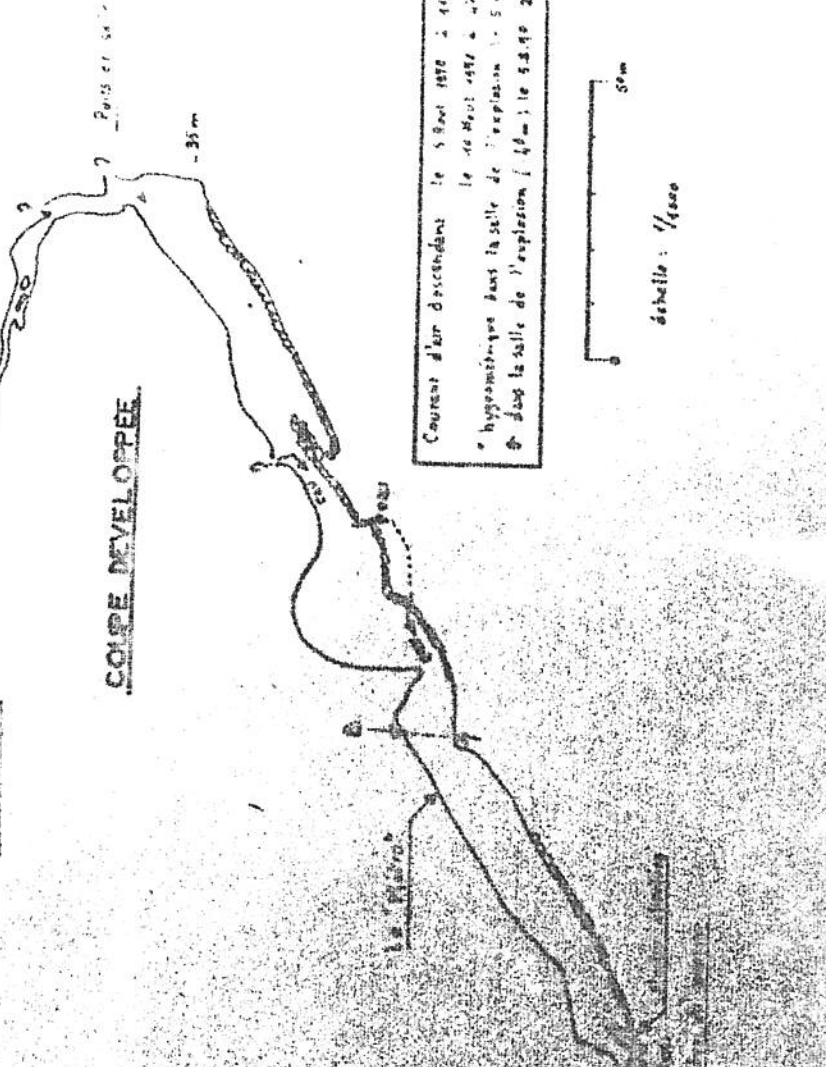


X : 846,75
 Y : 816,33
 Z : ou 8350 m



BAUME DES TOULOUSAINS
 ou grotte U 48
 Saint-Dizier en Dévoluy (06)

COUPE DEVELOPEE



Courant d'air descendant le 5 Nov 1972 à 4h
 le 26 Nov 1972 à 2h
 * hypogéométriques dans la salle de l'explosion le 5
 et dans la salle de l'explosion (4m) le 5.11.72

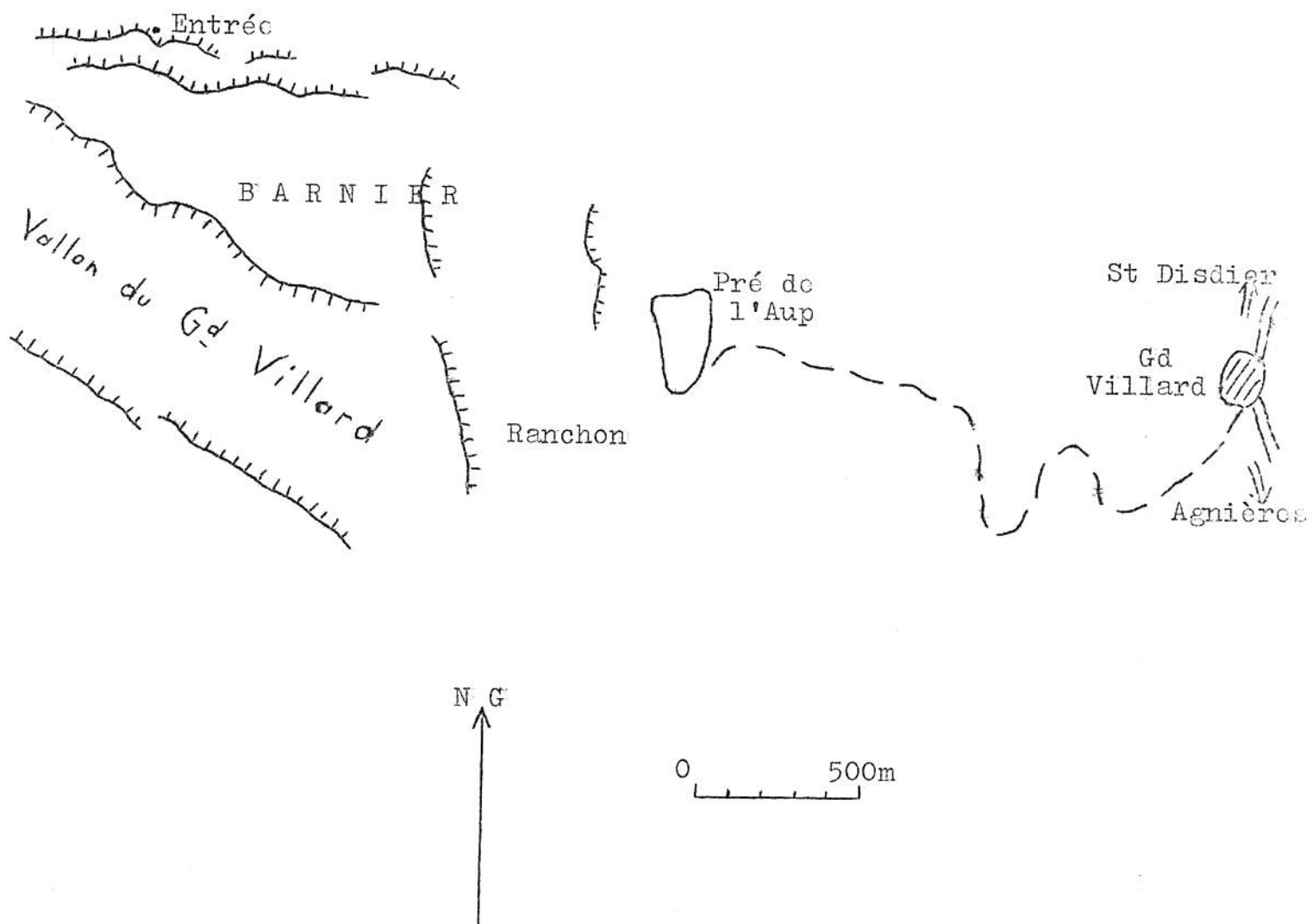


déclinaison : 1/1000

BAUME "Z" : 05.I38.82

- SITUATION : carte IGN St Bonnet n°5 1/20.000
X= 877,40 Y= 275,35 Z= 2000m
- ACCÈS : à partir du Gd Villard, prendre le chemin du Pré de l'Aup. De là, rejoindre le vallon de Truchières au NO ; la cavité se situe au pied de la falaise Sud de ce vallon. Elle est remarquable car surmontée de plusieurs porches visibles dans la paroi.
- HISTORIQUE : 1971 : ASCO (Dijon).
- TECHNIQUE : accès à l'entrée : P+I5
partie ascendante : P8, E2, E3, E5
partie descendante : E2.

Vallon de Truchières

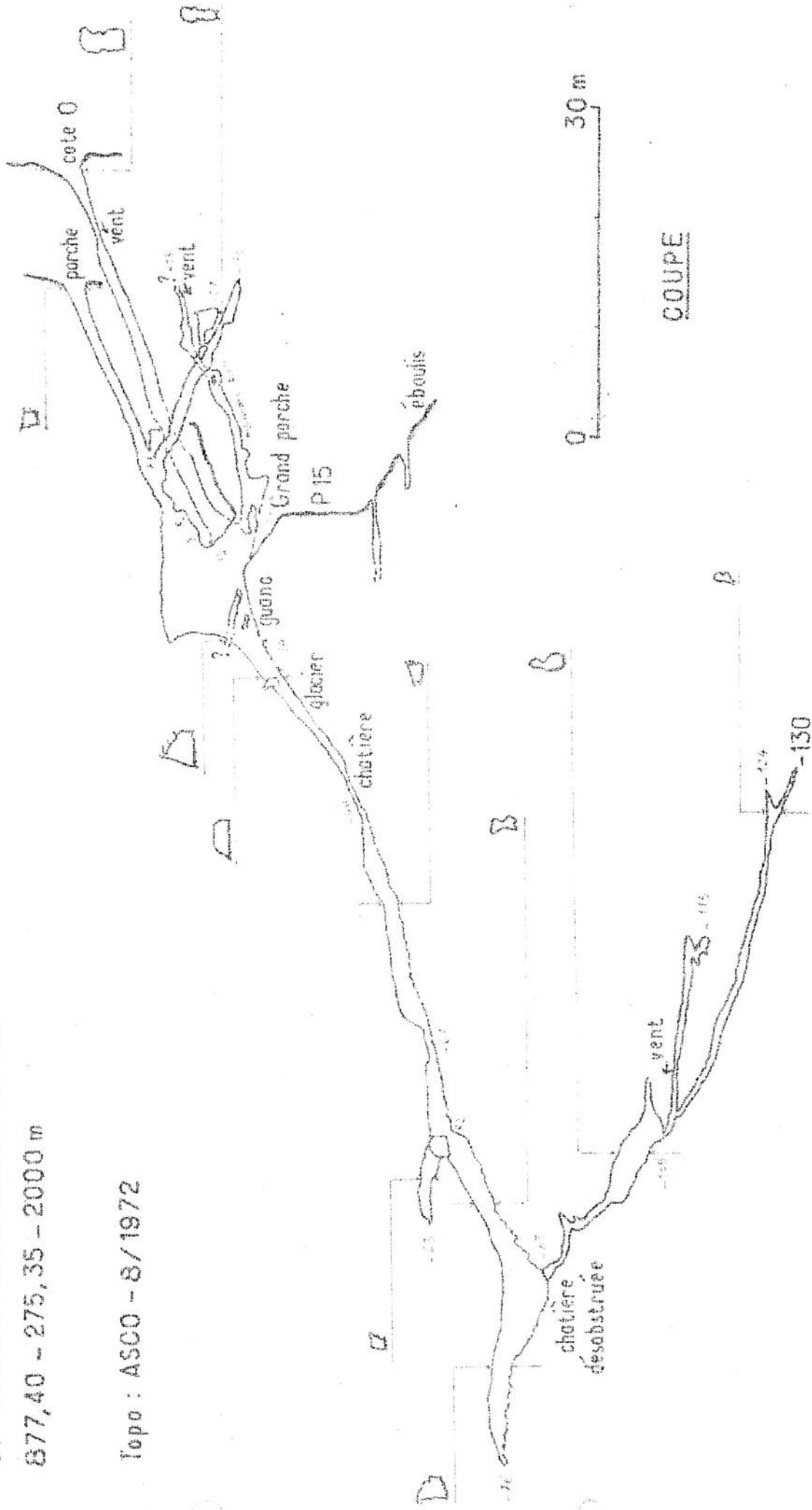


BAUME Z

ST DISDIER - en - DEVOLUY - 05

677,40 - 275,35 - 2000 m

Topo : ASCO - 8/1972



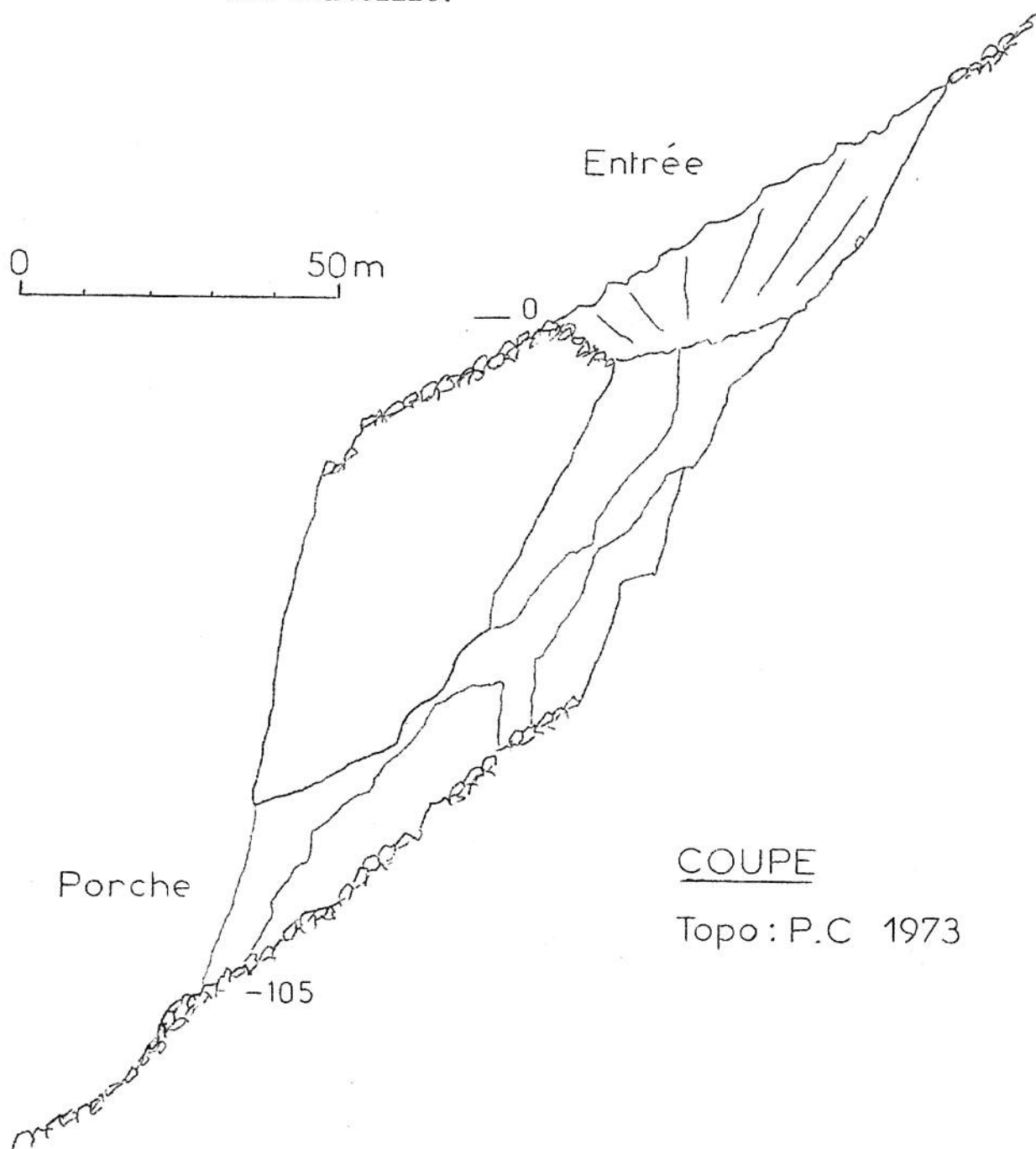
TRAVERSEE OLYMPIQUE : 05.I38.95

-SITUATION : carte IGN St Bonnet n°5 I/20000
X= 875,70 Y= 275,00 Z= 2540m

-ACCES : de la bergerie du Pré de l'Aup, se rendre au Cirque du Goutourier en remontant le Vallon du Gd Villard. L'orifice est très vaste et se voit de loin ; il s'ouvre à l'Est du Gd Ferrand, sur une vaste corniche d'éboulis qui surplombe le cirque du Goutourier.
3 h de marche environ depuis la bergerie.

-HISTORIQUE : 1973: SCOZ

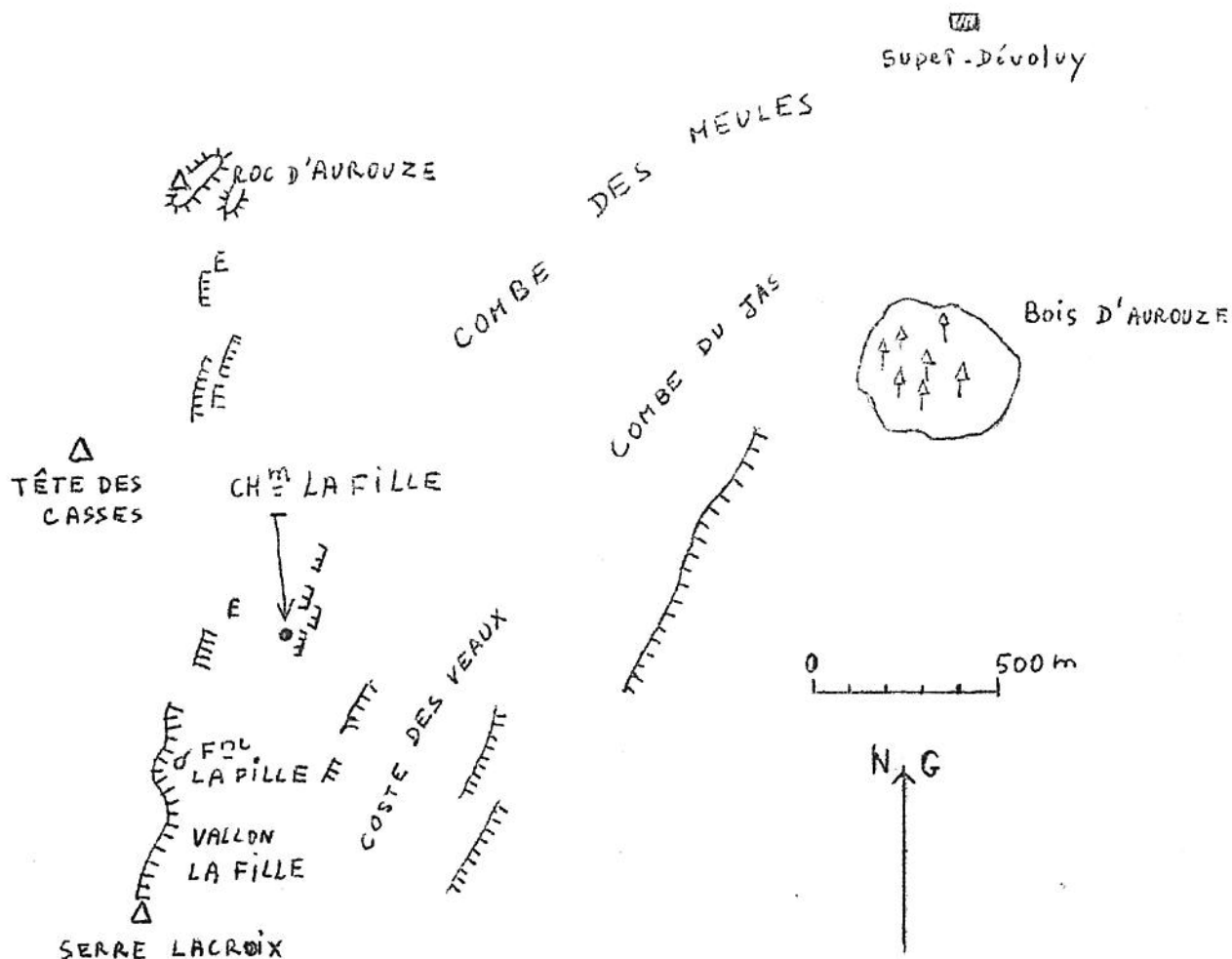
-TECHNIQUE : pas de matériel nécessaire mais un rappel de 20m est conseillé.

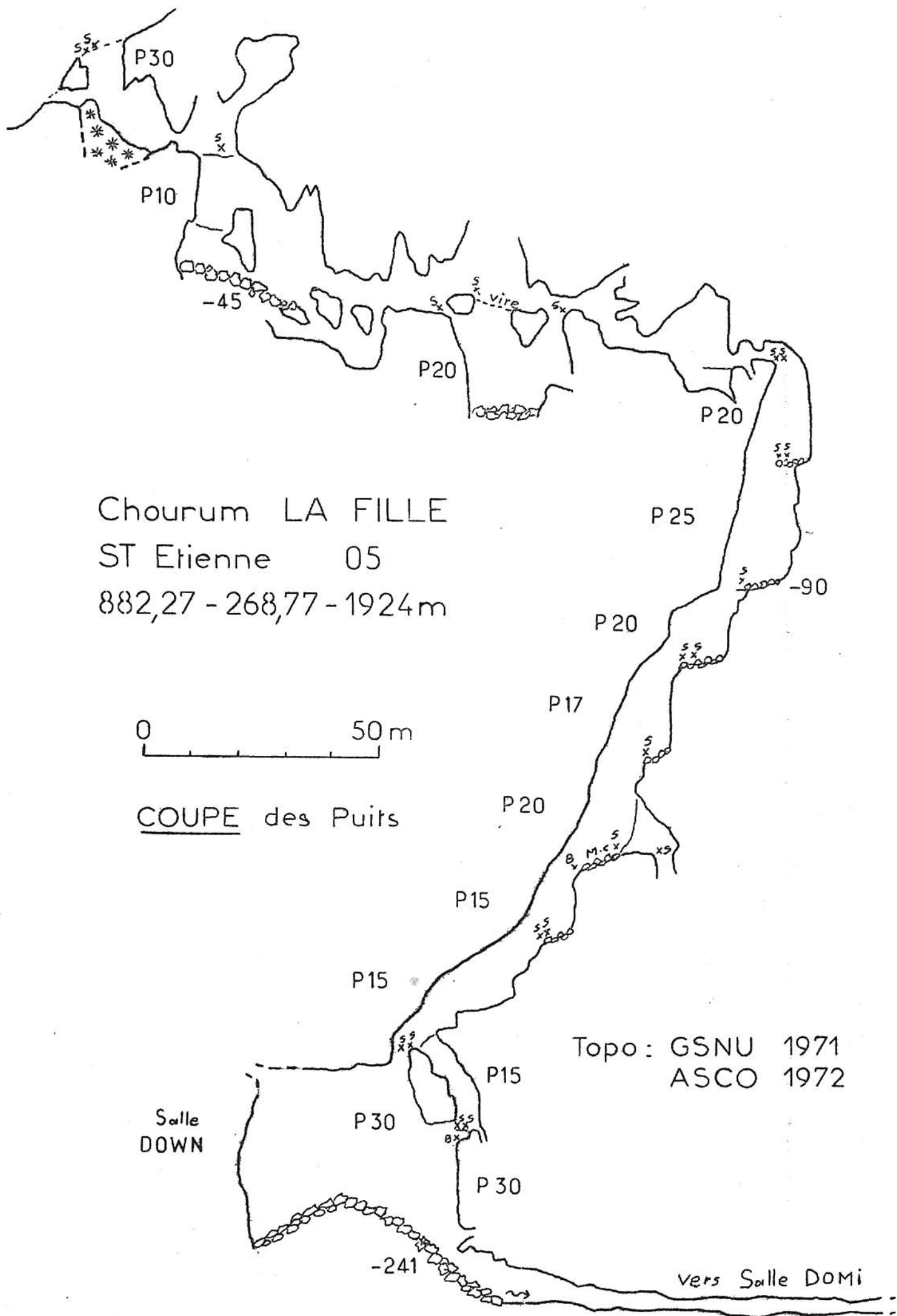


COMMUNE DE ST ETIENNE-en-DEVOLUY :

CHOURUM LA FILLE : 05.I39.I2

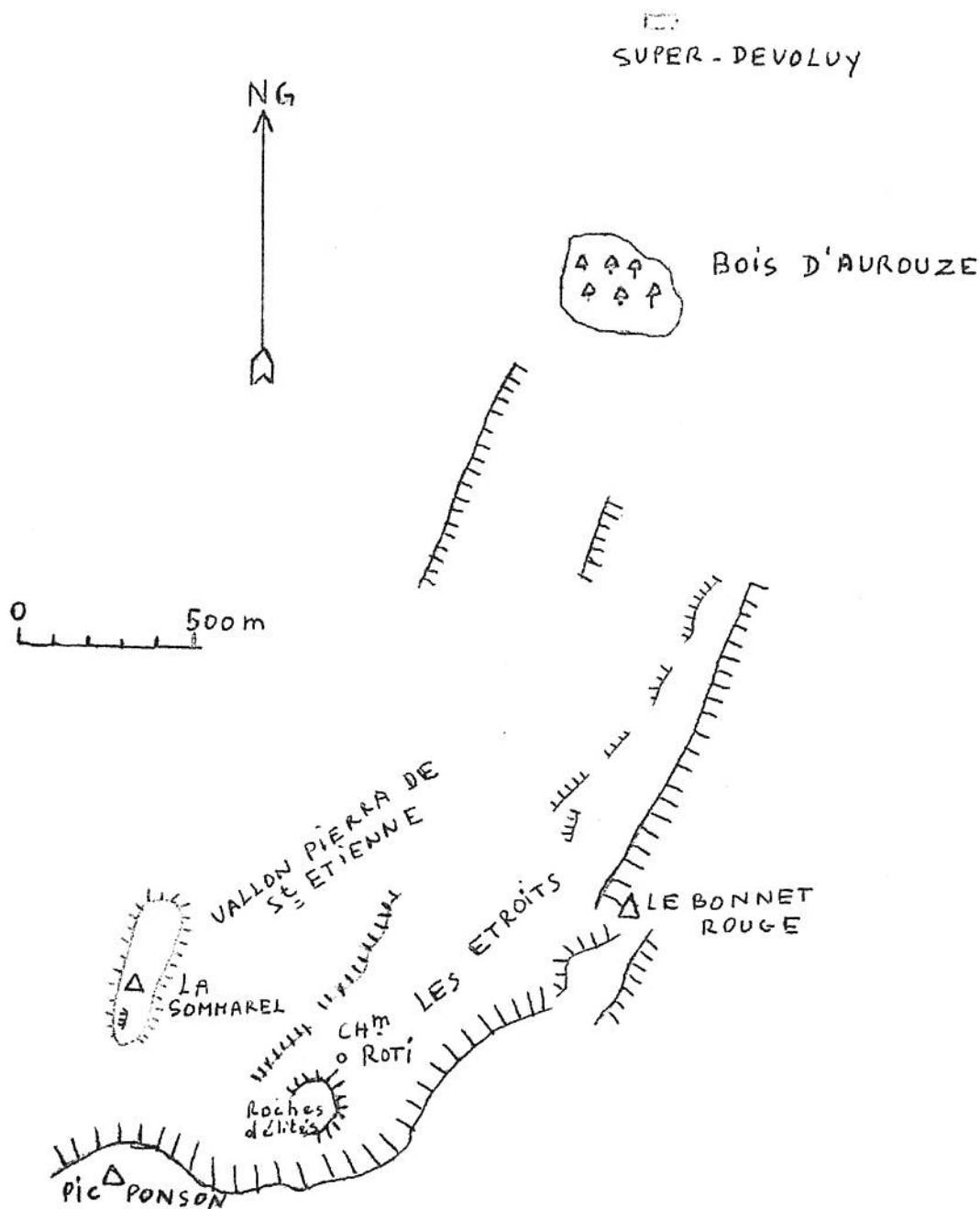
- SITUATION : carte IGN St Bonnet n°6 I/20.000
X= 882,27 Y= 268,77 Z= 1924m
- ACCES : à partir du Super-Dévoluy, rejoindre le vallon La Fille. La cavité est située à 400m au N 35 gr E de la fontaine La Fille, dans un banc rocheux, au fond d'une dépression fermée.
- HISTORIQUE : 1947 : J.Marty
1959-72 : GSPSIF
1972 : GSNU - ASCO
- TECHNIQUE : P30, P10, P20, P20, P25, P20, P17,
P20, P15, P15, P30 (ou P15+30).



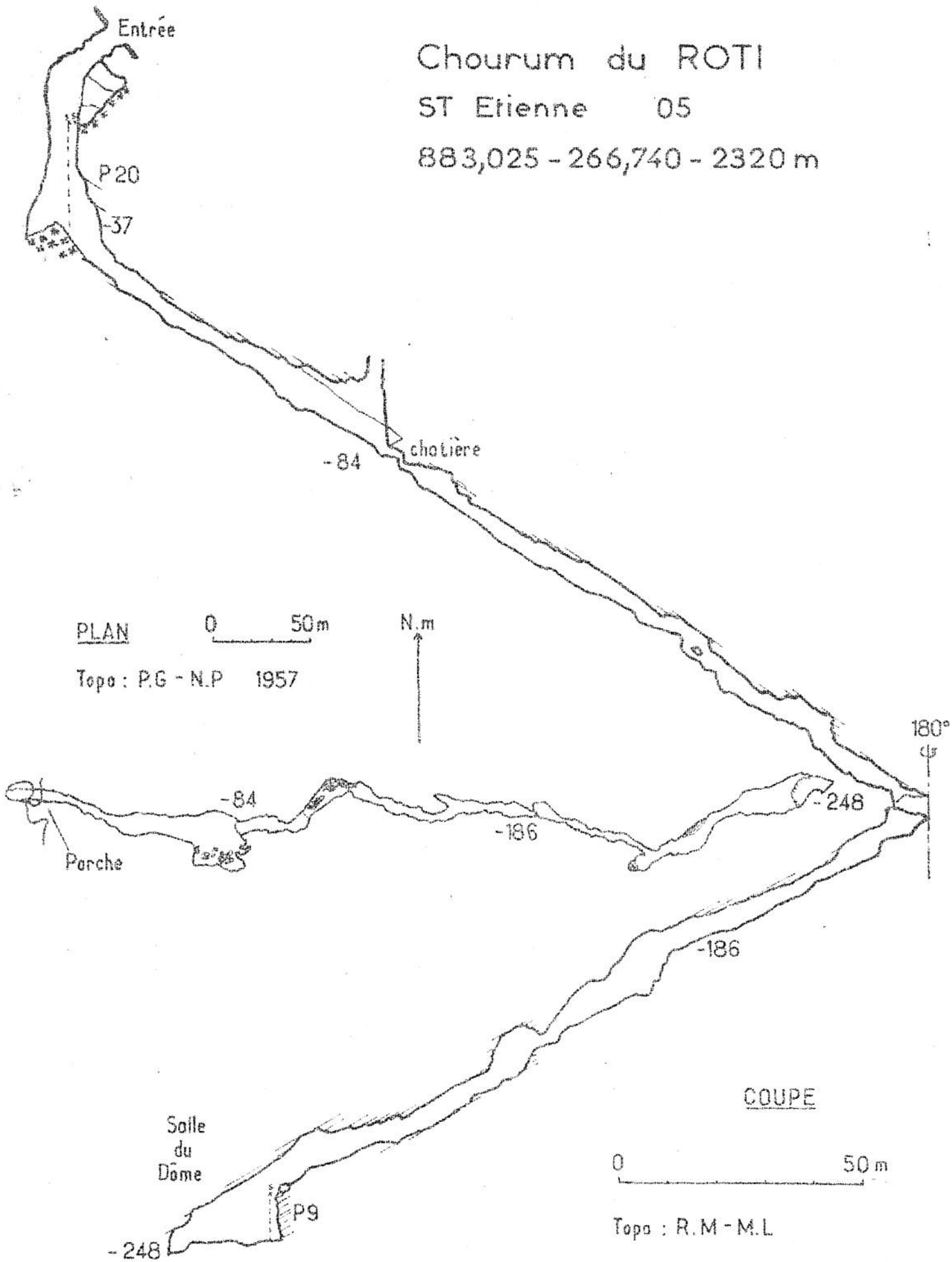


CHOURUM du ROTI : 05.I39.30

- SITUATION : carte IGN St Bonnet n°6 I/20.000
X= 883,025 Y= 266,740 Z= 2320m
- ACCES : du Super-Dévoluy se diriger vers le Clos des Martins, puis vers le Vallon dénommé "Les Etroits". Le chourum s'ouvre presque à l'extrémité SO de ce vallon ; il a sa bouche au sommet des casses, au pied d'une butte de rochers délités émergeant des éboulis à 300m au Nord du Signal du Ponson.
- HISTORIQUE : 1957 : CAF Provence.
- TECHNIQUE : P20, P9.

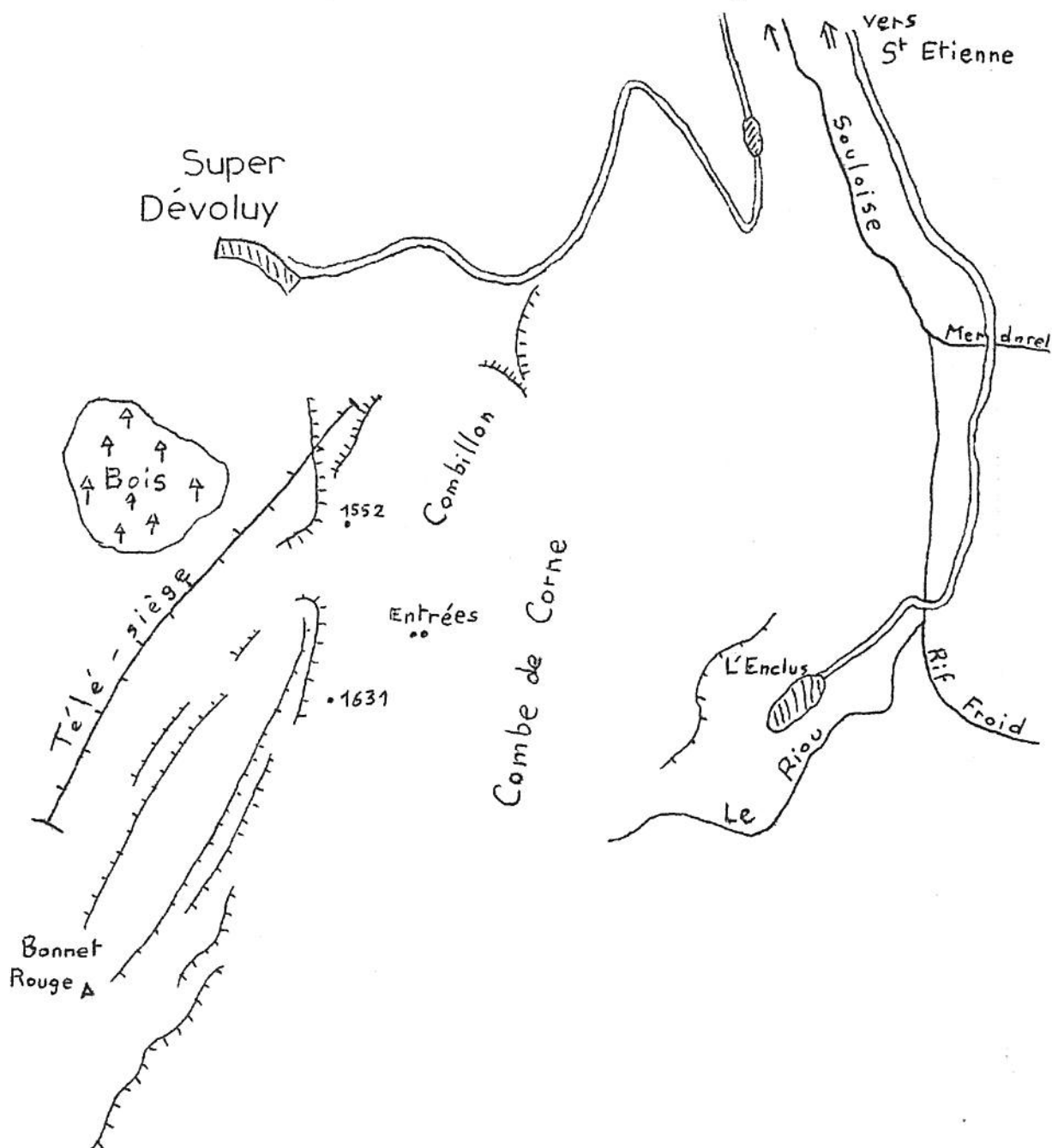


Chourum du ROTI
ST Etienne 05
883,025 - 266,740 - 2320 m



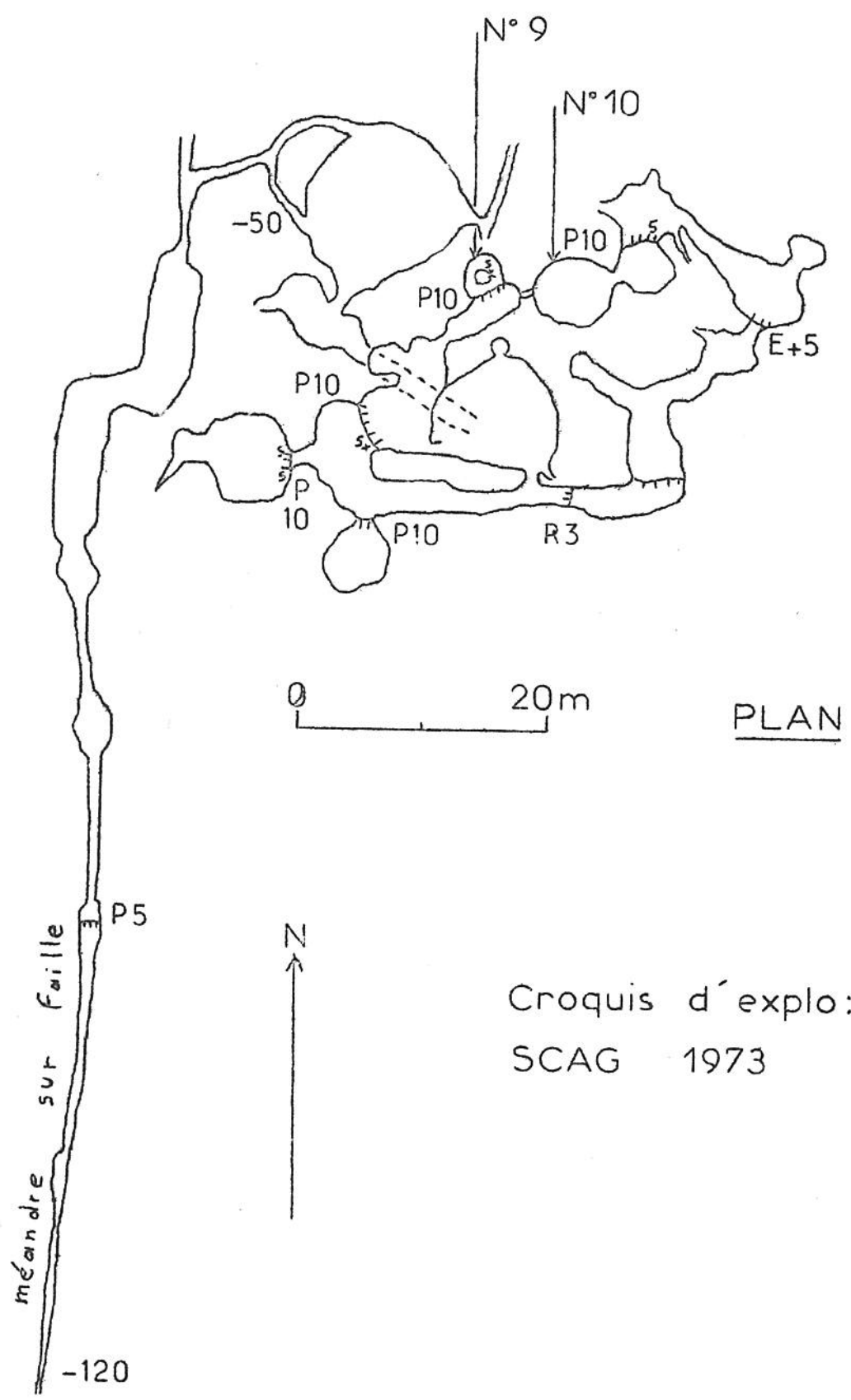
CHOURUMS de la TUNE N° 9 et 10 : 05.I38.39 & 05.I38.50

- SITUATION : carte IGN St Bonnet n°6 I/20000
X= 884,96 Y= 269,32 Z= 1550m
- ACCES : à partir de la station de ski de Super-Dévoluy,
se diriger au Sud-Est en direction du hameau de
l'Enclus.
La cavité fait partie d'un groupe de dix
chourums sensiblement alignés le long d'une
faille et situés au Sud de la barre rocheuse
de Combillon.
I/4 h de marche depuis Super-Dévoluy.
- HISTORIQUE : 1947 : J.Marty
1964 : CAF-Provence
1973 : SCAG
- TECHNIQUE : PIO, PIO, P5
Réseau très étroit et labyrinthique.



Trous de la TUNE n° 9 & 10

ST Etienne _ 05



Croquis d'explo:
SCAG 1973

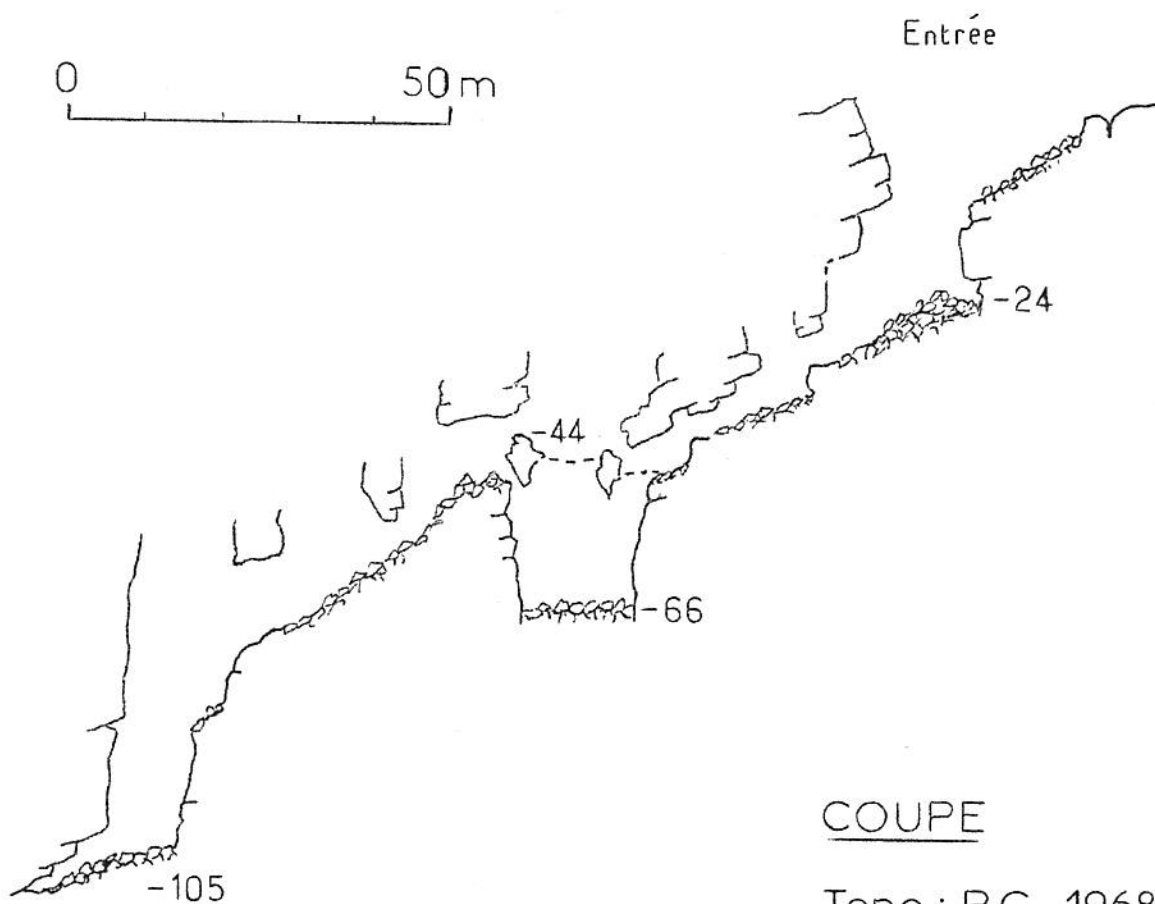
CHOURUM DES CHOUCAS : 05.I39.73

-SITUATION : carte IGN St Bonnet n°6 I/20000
X= 882,05 Y= 269,55 Z= 1870m

-ACCES : à partir de la station de ski de Super-Dévoluy, se
diriger à l'Ouest en direction du plateau d'Aurouze.
L'entrée est très difficile à trouver ; elle s'ouvre
dans une dépression Nord-Sud, à 200m environ de la
bordure Ouest du plateau d'Aurouze

-HISTORIQUE : 1963: GSPSIF
1968: SCOZ

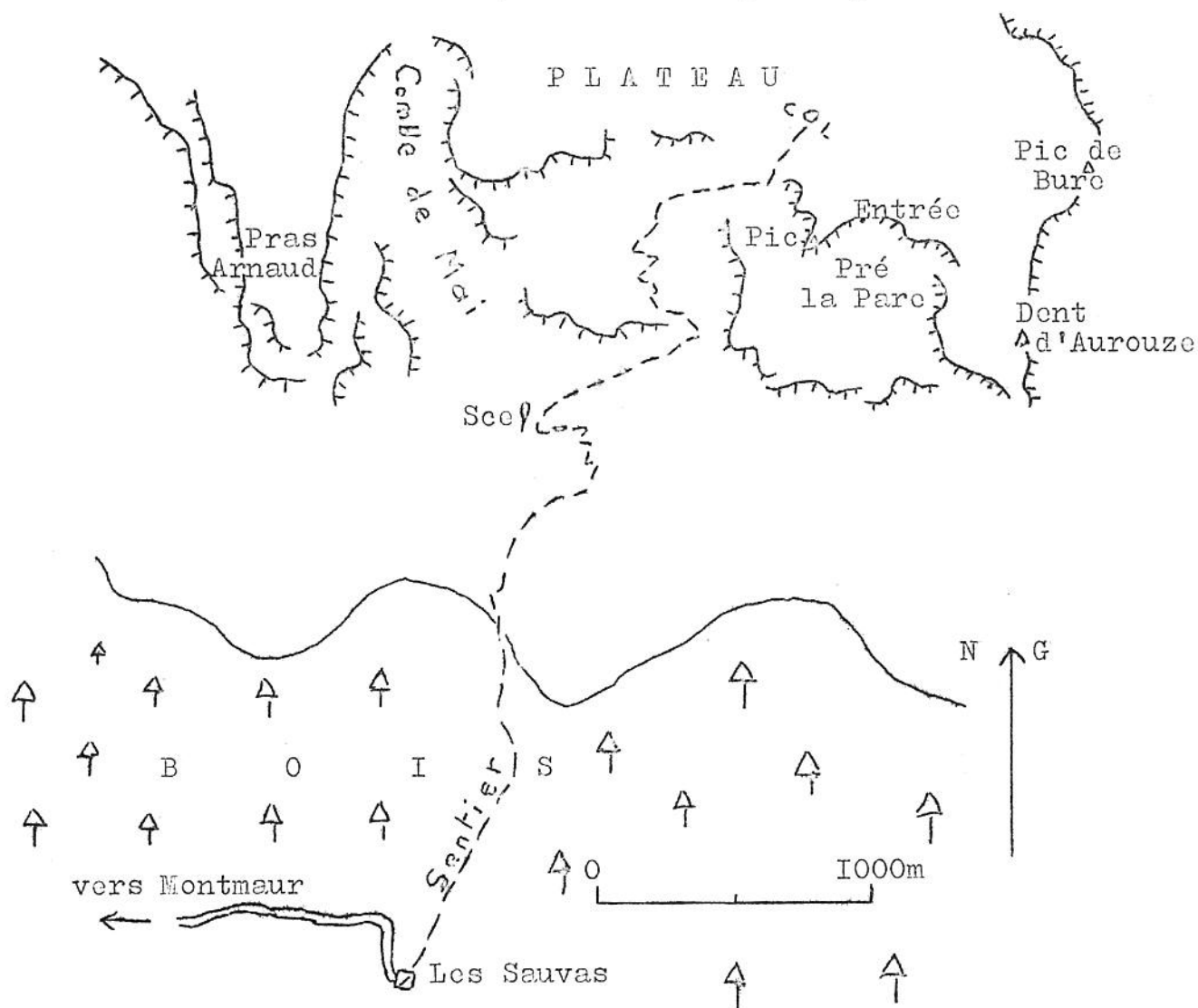
-TECHNIQUE : PI= 10m
Traversée de -44 = 30m



COMMUNE DE MONTMAUR :

CHOURUM NAPOLEON : 05.087.4

- SITUATION : carte IGN Gap I-2 I/25.000
X= 884,62 Y= 264,52 Z= 2525m
- ACCES : à partir du village de Montmaur, prendre la route menant à la maison forestière des Sauvas ; suivre alors le sentier CAF se dirigeant vers le Pic de Bure ; arrivé sur le plateau, prendre la direction du Pic la Parc (SE), longer le rebord du plateau vers le NE à partir du Pic la Parc. La cavité se situe 10 m en contrebas de la falaise qui domine au Nord le Pré la Parc.
3h 1/2 de marche depuis les Sauvas.
- HISTORIQUE : 1972-73 : S.C Voconzien (Serres)
S.C.A.G
S.S Sisteron
- TECHNIQUE : galerie d'accès : P7, PI8
réseau CDS : PIO, P7
galerie de l'hydrologue : P30



Chourum NAPOLEON

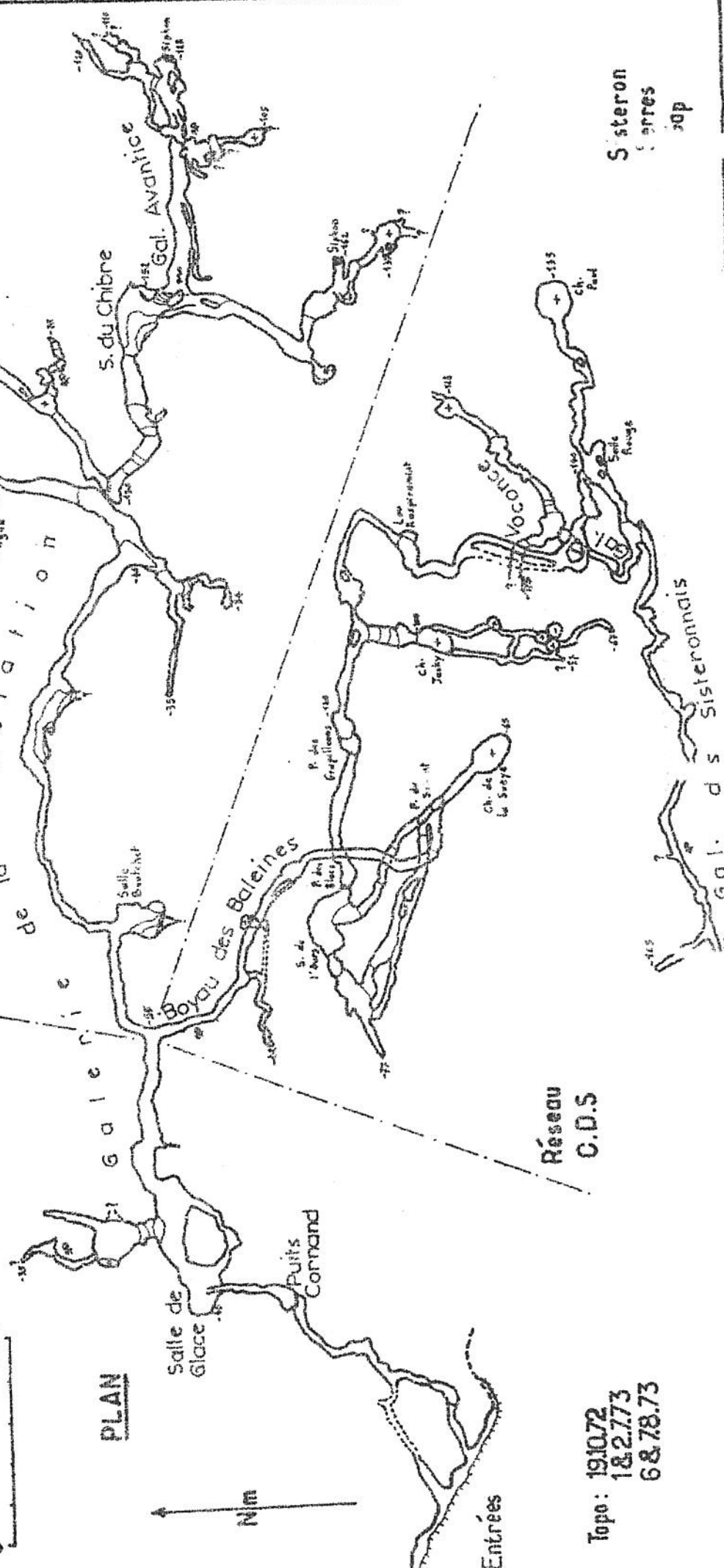
MONTMAUR - 05

884.62 - 264.52 - 2525 m

Réseau de l'Hydrologie



PLAN



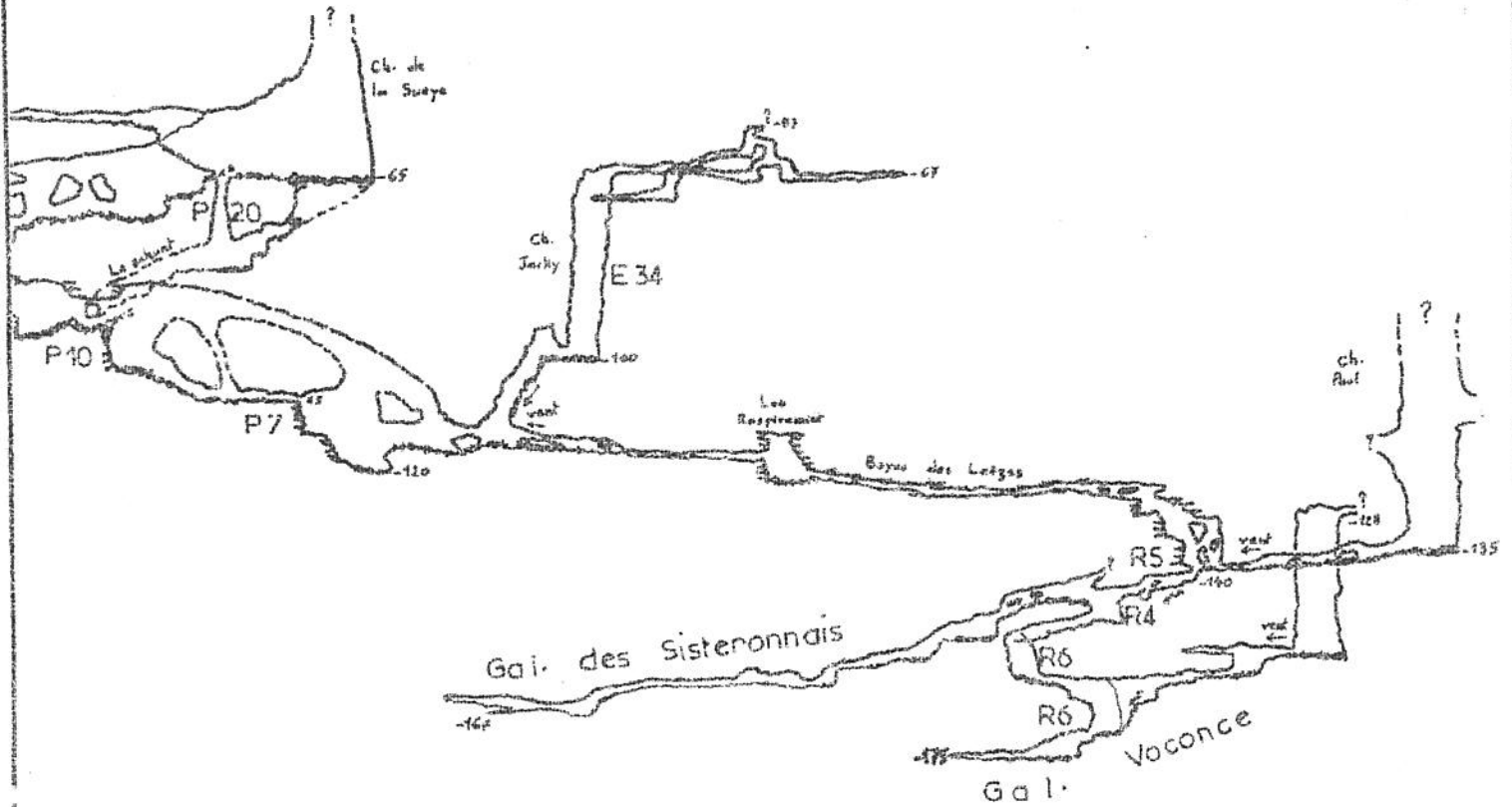
Réseau C.D.S.

Topo: 1910.72
1&2.773
6&7.8.73

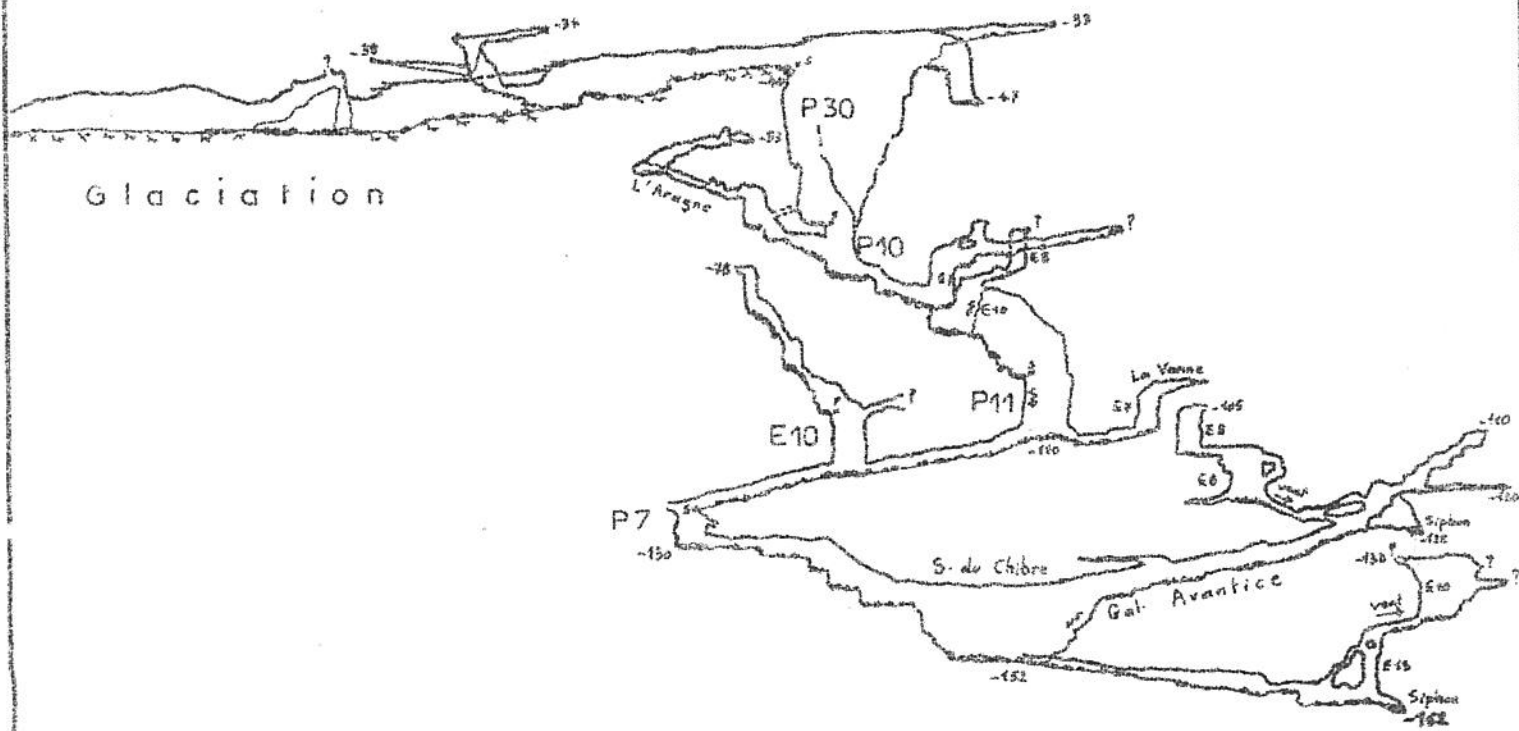
Sisteron
Carres
30p

Entrées

du Réseau C.D.S



Réseau de l'HYDROLOGUE





Groupe Spéléo Haut-Alpin affilié à la Fédération Française

de Spéléologie, Membre du Comité Départemental 05

Gilbert ARTHAUD
Rue des Jardins
05700 SERRES