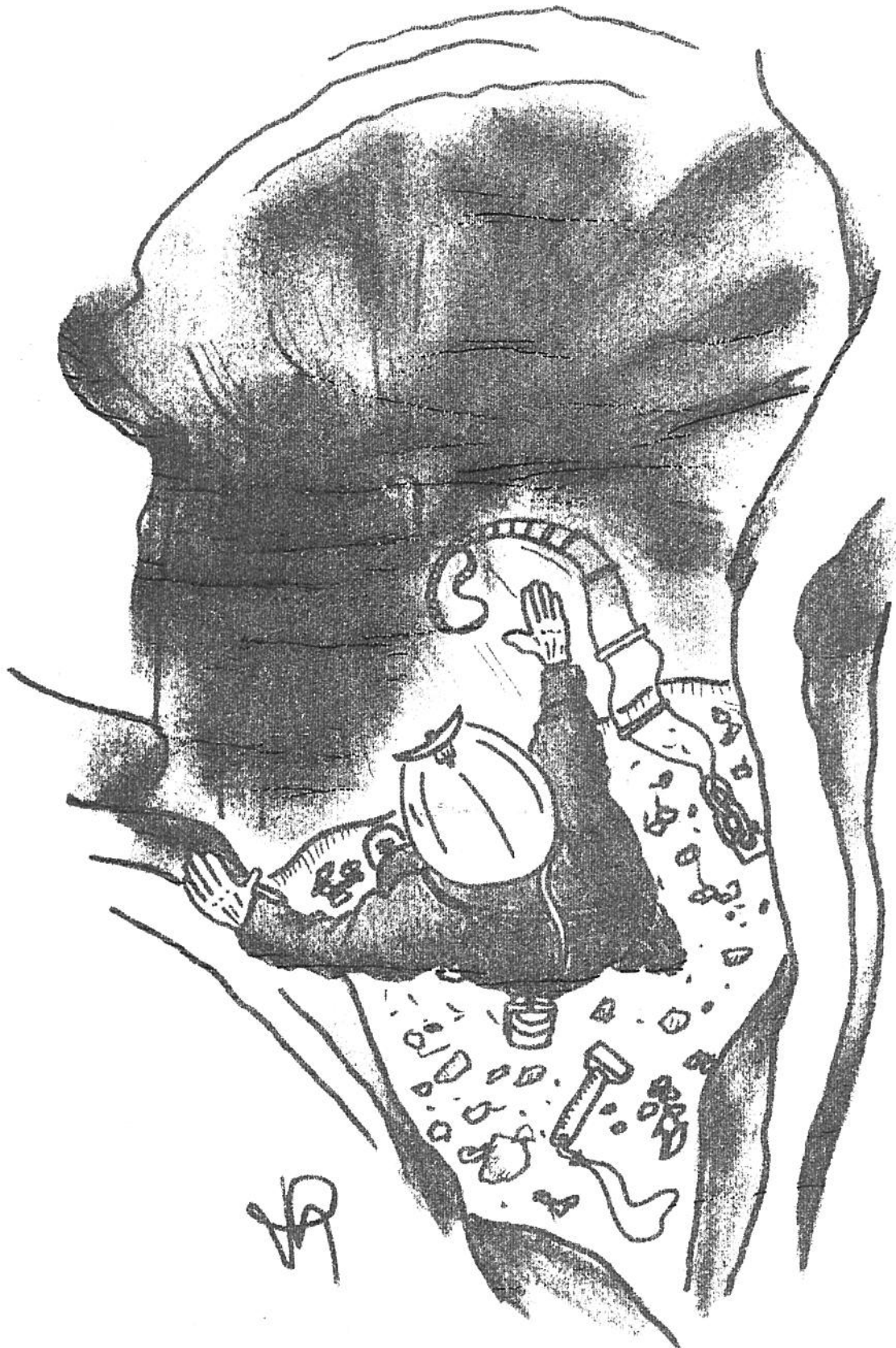


VOCONCIE



S.C Voconcien

N° 8
Novembre 76

10
11

O M M A I R E

Page 2	: Un exploit... de publicité	S.C.V
Pages 3 à 6	: Le chourum du TROU d'UC	G. ARTHAUD
Pages 7 - 8	: Lettre ouverte aux congressistes	L. DUTOT
Pages 9 à 13	: Trois belles premières au stage N2/I976	G. ARTHAUD
Pages 14 - 15	: Atlas du Dévoluy (3 ^o édition)	L. DUTOT
Pages 17 à 19	: Compte-rendu d'activités I976	S.C.V
Pages 20 - 21	: Histoire de pollution	G. TOURNIAIRE
Page 22	: Le chourum de la CLOCHETTE	G. ARTHAUD
Pages 23 à 25	: La grotte des CLAUSIS	S.C ARLATEN
Pages 26 - 27	: Les pédales de Jumar	J. ESTUBLIER
Page 28	: Sur l'extinction des Mammouths (5 ^o épisode)	G.V.R.P

. o O o .

VOCONCIE est échangé (en priorité) ou cédé avec participation aux frais (5 Francs + port).

Responsable Publication :

Gilbert ARTHAUD
Rue du Séminaire
05 700 SERRES

VOCONCIE est également adressé aux mairies concernées par les cavités décrites et à un certain nombre d'autres "officiels" : Archives Départementales, Jeunesse et Sport, Conseil Général, FFS, EPS, CNRS, etc..., etc...

/ / N EXPLOIT DE PUBLICITE ?

Il y a un an, une expédition privée de l'Ecole Nationale de Ski et d'Alpinisme, comprenant Christian BRINCOURT et une équipe de TF I pour le compte-rendu filmé revenait de l'Himalaya où elle avait essuyé un échec en tentant une jonction de sommets dans le massif de la Nanda Dévi. Ce qui ne les avait pas empêchés, avec grand tapage publicitaire, de faire passer cela pour une demi-réussite...

Rappelons-leur qu'en 1951 une expédition lyonnaise avait tenté le même exploit, avec des moyens techniques que nous trouvons ridicules maintenant ; et qu'après tout on ne sait pas si cette expédition n'a pas réussi son objectif puisque Roger DUPLAT et Gilbert VIGNES ont disparu lors du dernier assaut.

Et puis voilà que le même Christian BRINCOURT, après une bonne campagne publicitaire au journal de TF I, échoue lamentablement une fois de plus, ... sous les Pyrénées, ... dans le réseau de la Pierre St Martin.

L'expédition n'avait pourtant pas été lancée au hasard, paraît-il. Pourtant, lorsqu'on a une demi tonne de matériel à transporter à I2, on peut s'attendre à mettre sept fois plus de temps qu'une équipe normale d'exploration !

Il faut croire aussi que l'intendance suivait bien puisque les rations proposées comportaient du saumon fumé... Choix quelque peu ridicule pour ce genre d'exercice, ... et onéreux de surcroît, mais il est vrai que ces spéléologues-là n'ont pas de tels problèmes.

Quant au sauvetage, nous comprenons fort bien que Ruben GOMEZ soit un peu amer lorsque, descendu pour sauver des hommes, on lui demande de transporter des caméras ! Ceci n'est pas sans nous rappeler l'histoire de ces "alpinistes" qui, ayant fait appel aux secours, ont demandé au pilote de l'hélicoptère de les déposer au dessus du passage délicat afin de pouvoir terminer leur course... Ne seriez-vous pas un peu de ceux-là, Mr BRINCOURT ?

N'oubliez pas que le sauvetage souterrain est fait par des bénévoles, et que, plutôt que de les appeler "professionnels", les gens comme Ruben GOMEZ méritent plus le qualificatif de spécialistes ; spécialistes d'ailleurs que vous auriez mieux fait de consulter avant de vouloir tenter cet "exploit" ; et à propos d'exploits, il nous semble plus important pour le grand public qu'il connaisse ceux que font tous les dimanches quelques centaines de spéléos aux quatre coins de la France.

Il est peut-être une leçon à tirer avant que le proverbe "jamais deux sans trois" ne se réalise. Ou alors devons-nous croire que le but publicitaire est de toute façon atteint, qu'il y ait réussite ou échec ?

S.C.Voconzien

HOURUM DU TROU D'UC

SITUATION : commune d'Agnières-en-Dévoluy (05)
X = 878,62 Y = 272,65 Z = 1650 m
IGN I/20 000 St Bonnet 6
N° CDS/FFS : 05-002-66

Cavité située au milieu de la Combe des Buissons, à proximité du seul gros pin existant dans cette zone. Orifice en interstrate, caché par des blocs. 25 mn de marche depuis le hameau de La Chaup.

DESCRIPTION :

De l'orifice, un méandre de 50 m de long conduit à une petite salle, d'où, par une lucarne, on accède au premier puits (6,50m). Cette partie est fossile. Du P 1 un méandre étroit, très incliné, conduit rapidement au sommet du P 2 (30 m) ; à partir de là, la galerie est active. Au sommet du P 2 des lucarnes ont permis d'accéder à un puits parallèle et à quelques galeries vite impénétrables.

Galerie d'Octobre : c'est un affluent qui arrive au pied du P 2 (cote -70). Remonté sur 130 m de long, il se termine à la cote -10, sur des boyaux impénétrables ; nombreuses escalades, dont une de 6 m où une collègue a chuté, sans gravité heureusement, lors de la première exploration.

Galerie d'Août : après la salle formée par la base du P 2 et l'arrivée de la galerie d'Octobre, un méandre de 100 m de long, toujours actif, mène au P 3 (8 m) ; à partir de ce dernier, les dimensions deviennent plus importantes ; 50 m plus loin le conduit butte sur une faille très inclinée (Salle du Miroir, cote -120). L'eau a suivi la direction de cette faille : galerie des Stagiaires, -140.

Galerie des Voconces : on y accède par un boyau à partir de la Salle du Miroir. C'est en fait la même faille, prise dans sa partie supérieure ; quelques regards ébouleux permettent de s'en assurer. Les 2 galeries jonctionnent vers -140 (désobstruction). Un étroit conduit (boyau Lysette) permet d'atteindre le point bas du gouffre : Salle de la Caguette, cote -152.

Galerie de Septembre : elle part à l'entrée du méandre d'Août peu après le bas du P 30. C'est une galerie fossile, souvent sableuse, qui jonctionne avec la galerie d'Août au plafond du P 3 . Une de ses branches, après passage d'un puits de 6 m et d'un ressaut de 8, butte sur la même faille que la Salle du Miroir. L'eau a là aussi continué son chemin en suivant la zone brisée, mais dans une direction diamétralement opposée à la précédente (cote -130).

CONTINUATIONS :

- désobstruction de la Salle de la Caguette où un courant d'air sortant nous incite à déblayer un gros bouchon de moon-milk : travaux en cours.

.../...

- agrandissement du boyau terminal de la galerie de
Septembre : léger courant d'air ; conduit très humide dans
le moon-milk (...!).

CONCRETIONS :

Classique du Dévoluy : pratiquement absentes. Mais
un fait notable : une profusion de moon-milk (loin d'être
rare chez nous !) avec toutefois la particularité qu'il
présente toutes les formes d'un concrétionnement classique :
stalactites, stalagmites, gours, excentriques ; ce qui peut
provoquer quelques surprises, surtout la première fois que
l'on croit prendre appui sur une belle colonne... bien
molle... et qui finit par s'écrouler !

HISTORIQUE :

Août 1975 : exploration de la galerie principale
jusqu'à la cote -I40 lors du stage EFS "Perfectionnement" ;
l'orifice avait été repéré quelques semaines auparavant,
lors de la préparation de ce stage.

1976 : explo et topo de tout le réseau. Peu de gain
en profondeur (-I52) mais le développement augmente bien.

TECHNIQUE : galerie principale

P 1 : 6,50 m, un spit, un pont naturel.

P 2 : 10 + 20 m, 2 spits en haut, 2 au relais.

P 3 : 8 m, 2 spits.

Puits de Septembre : 6 m, pas de spit

Ressaut : 8 m, pas de spit ; escalade possible.

Gal. d'Octobre : E 6 : escalade courte mais délicate.

BIBLIOGRAPHIE :

Septembre 1975, Dévoluy, Bulletin du stage EFS, p 13.

Décembre 1975, P.Courbon, Atlas des Grands Gouffres
de Provence et des Alpes de Lumière, page 62 ter.

Gil ARTHAUD

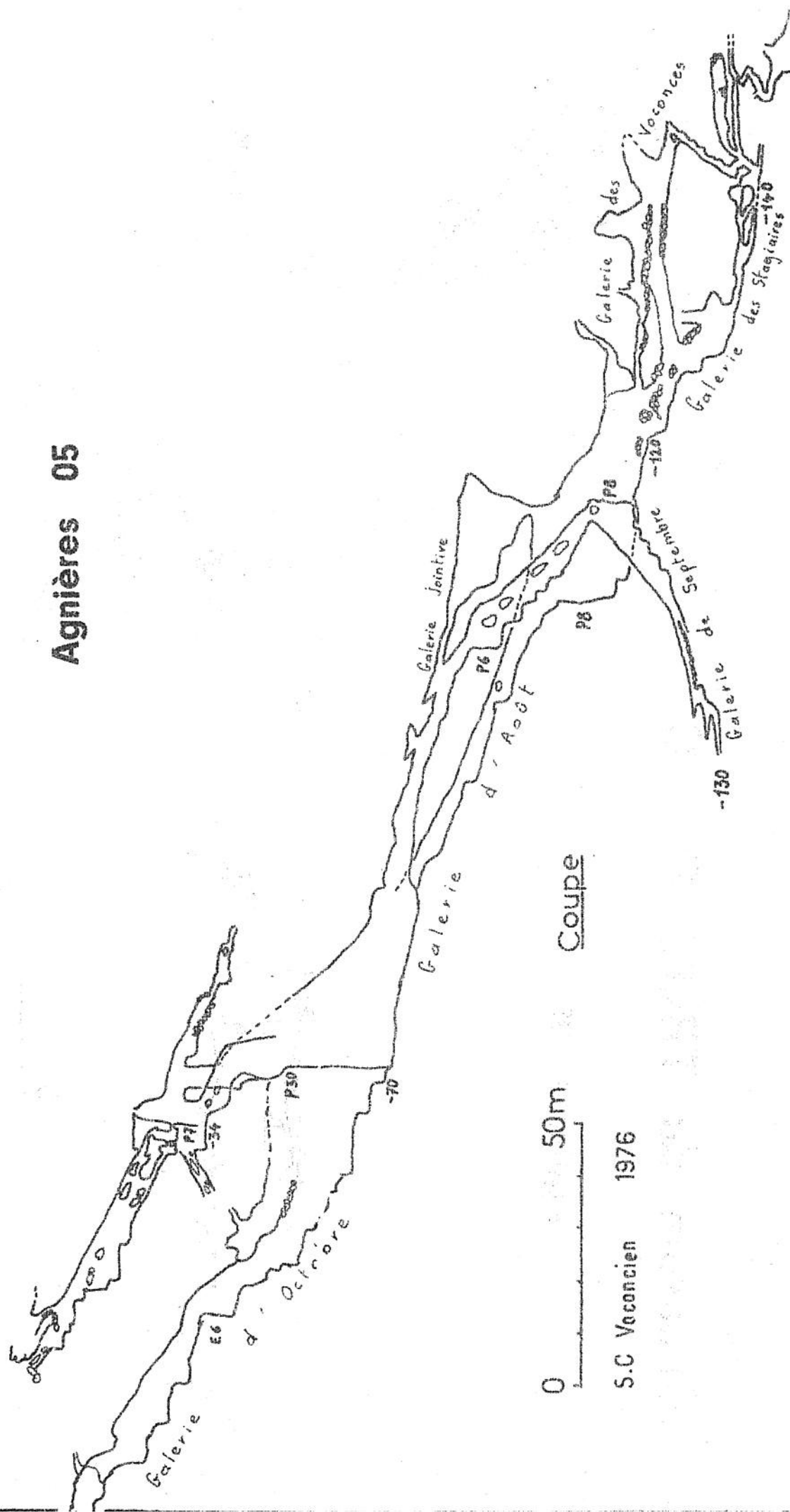
. o o o .

DES NOUVELLES ~~DANS~~ SUR
LE TROU D'UC !



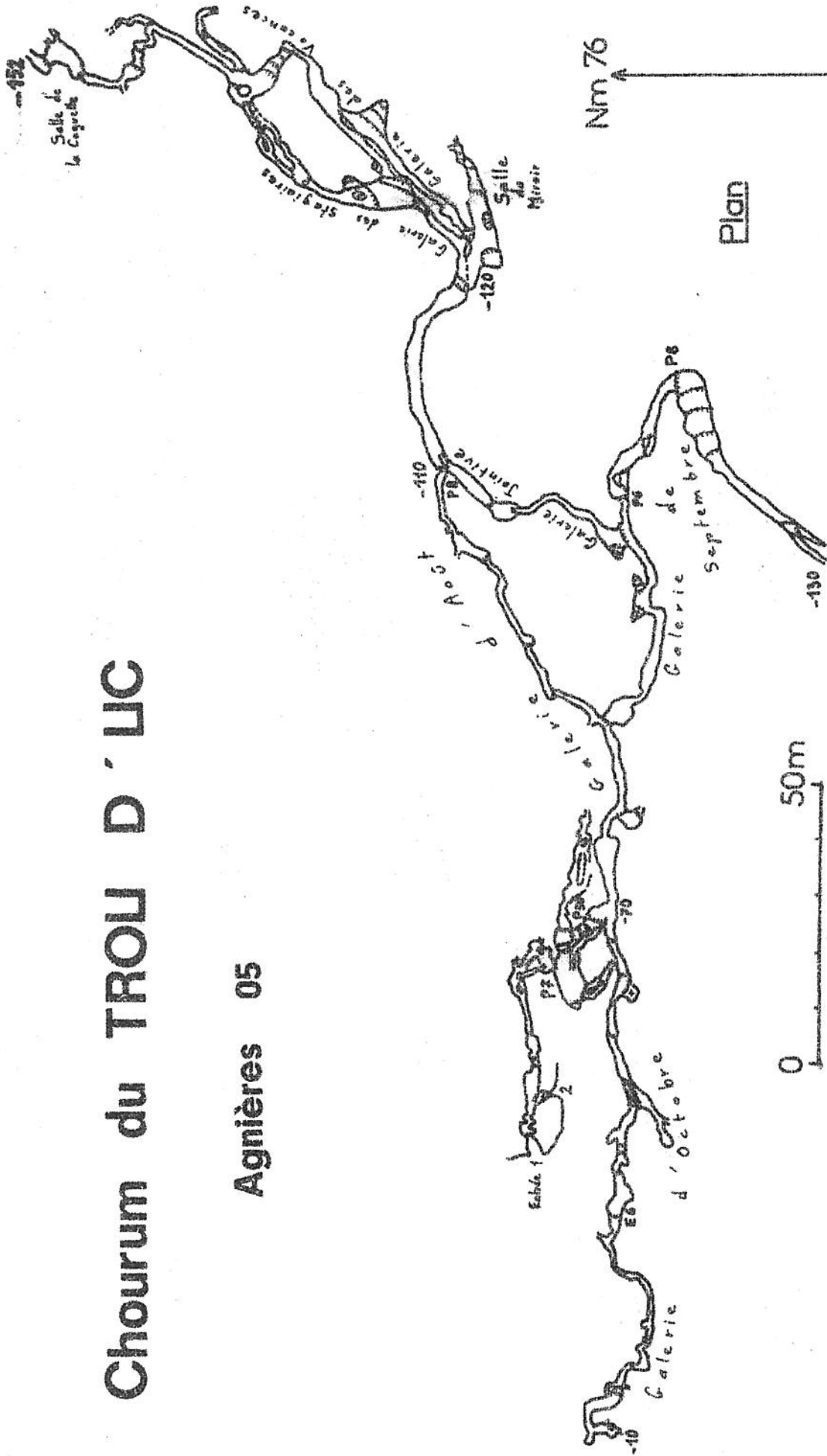
Chourum du TROU D' LIC

Agnières 05



Chourum du TROU D' LIC

Agnières 05



S.C. Vocancien 1976



ETTRE OUVERTE AUX CONGRESSISTES
=====

Grasse. Pentecôte 1976. Voilà les coordonnées de mon premier congrès national de spéléo, le XIIIème de ce nom.

Pour notre club ce fut une occasion de se retrouver presque tous, ensemble, dans un cadre inhabituel, petit groupe au milieu des grands, mais désireux de vivre cette manifestation en commun: regroupement au terrain de camping, autour du stand ou de la tablée.

Pour moi, nouvelle recrue au club et à la spéléo, ce fût l'occasion de découvrir ces autres spéléos dont je connaissais le nom pour certains et de sentir l'atmosphère qui règne au sein de la F.F.S.

Je dois dire que je fus déçue par certaines querelles de clocher, par certains "réglements de comptes" verbaux, par un esprit parfois mesquin au niveau des discussions en Assemblée Générale. C'est peut-être l'inévitable rançon d'une assemblée démocratique, mais la contradiction ne doit pas enlever le respect d'autrui.

En ce qui concerne l'organisation du Congrès lui-même je procéderaï comme Madame Express.

J'ai :

- lu avec attention le dossier envoyé dès notre inscription,
- apprécié l'accueil fait aux participants par la ville de Grasse et l'organisation matérielle concernant le manger, boire et dormir,
- aimé le cadre de Grasse, les locaux du Palais des Congrès,
- humé l'atmosphère un peu "foire" qui régnait dans le hall d'entrée et l'arrière salle, chacun voulant vendre à tout prix son auto-collant ou son bulletin,
- suivi au jour le jour l'affichage du programme,
- sauté sur l'occasion de pouvoir faire une sortie spéléo dans ce pays que je ne connais pas.

Mais là il y a un "Hic".

Je n'ai pas :

- apprécié le manque de coordination entre les responsables de la sortie au gouffre de l'Ollivier. L'absence d'une grande partie du matériel a énormément raccourci notre visite (et nous aurions pu disposer du nôtre qui était resté dans les voitures!)
- vu d'un bon oeil certaines cordes, plus qu'usagées, se tendent sous mon poids et faire un "drôle de bruit" à notre passage. Où est donc la sécurité indispensable à ce genre d'activité?

- aimé respirer les odeurs qui régnaient à certains endroits de ce même gouffre. Et là je dis : " Honte à ceux qui sous prétexte d'expériences scientifiques ont laissé une cavité en un tel état! "

Les odeurs s'évaporeront peut-être, mais pas les bouteilles en plastique d'eau minérale laissées par là, dont je ne citerais pas la marque, toute publicité étant interdite...

Il y a encore du travail pour plusieurs journées de dépollution!

- souri en entendant certaines plaisanteries masculines plutôt véreuses lancées à mon égard ou à la gent féminine en général, qui se hasarde à faire de la spéléo.

Est-ce avec une mentalité semblable que l'on pense intéresser ces " dames"? A moins que l'on ne cherche au contraire qu'à les écarter pour en faire de vraies " bobonnes " et garder ainsi le privilège de pratiquer un vrai sport masculin?... (et je ne me sens pas du tout solidaire des M.L.F. croyez-moi!).

J'en arrêteraï là et m'adressant aux organisateurs de ce congrès je leur dis : " Ne m'en veuillez pas de ma franchise " Elle n'a pour but que de vous aider à faire mieux la prochaine fois. Je sais fort bien que ce fût un gros travail, que l'on a tout fait pour éviter les grincements et pour que " çà marche ". Et " çà a marché ".

En ce qui me concerne, si les circonstances me le permettent, malgré tout ce que je viens de dire, j'irais au prochain congrès. A Perpignan donc!

LYSETTE DUTOT

. o o o .

TROIS BELLES PREMIERES AU N 2 / 1976

Décidément les stages se suivent et peuvent parfois se ressembler, avec encore plus de réussite : ce sont en effet trois belles cavités que les stagiaires du "Perfectionnement" 1976 implanté au Dévoluy ont ajouté aux quelques centaines déjà répertoriées.

Du 3 au 11 Septembre, 18 candidats et 5 cadres ont hanté les lapias du Dévoluy. Bernard PIART, chef de stage, a voulu poursuivre le travail que nous avons entrepris l'année passée, notamment en ce qui concerne la prospection ; sur nos conseils trois nouvelles zones ont été définies, bordant celles de 1975. Les cavités furent soigneusement repérées, marquées à l'indice du C.D.S 05, explorées et topographiées.

Une innovation et une réussite : les mini-camps d'altitude en début de programme ; un excellent moyen de tester la résistance physique (et puis je suis farouchement pour les marches d'approche !).

La prospection fût donc particulièrement payante puisque, sur la quarantaine de nouvelles cavités découvertes, deux se situent parmi les plus grands gouffres du Dévoluy (voir à ce sujet le sommaire de la future 3^e édition de l'atlas VOCONCIE n°4) et la troisième, de type horizontal, impose par ses dimensions.

Un rapport de stage, sous forme de bulletin, doit sortir incessamment. On y trouvera toutes les précisions que nous n'avons pas eu la place d'écrire ici.

Une réussite donc, à laquelle nous ne pouvons nous empêcher de nous associer (quel fanfaron !) pour l'infime part que nous y avons apportée. Nous avons toutefois quelques reproches à formuler, et je sais d'avance que Bernard me pardonnera, étant de ces rares personnes qui admettent la critique.

C'est une conséquence facheuse, mais il faut le croire, inévitable, de constater que la réussite se transforme vite en exploit, la collaboration en concurrence, lorsque des découvertes importantes sont faites. La "Première" a à peu près le même effet sur le spéléo que la voiture sur l'homme moderne !

Navrante aussi cette habitude qu'ont quelques uns de placer leurs initiales en tous lieux...Orgueil ? Bouffonnade ?

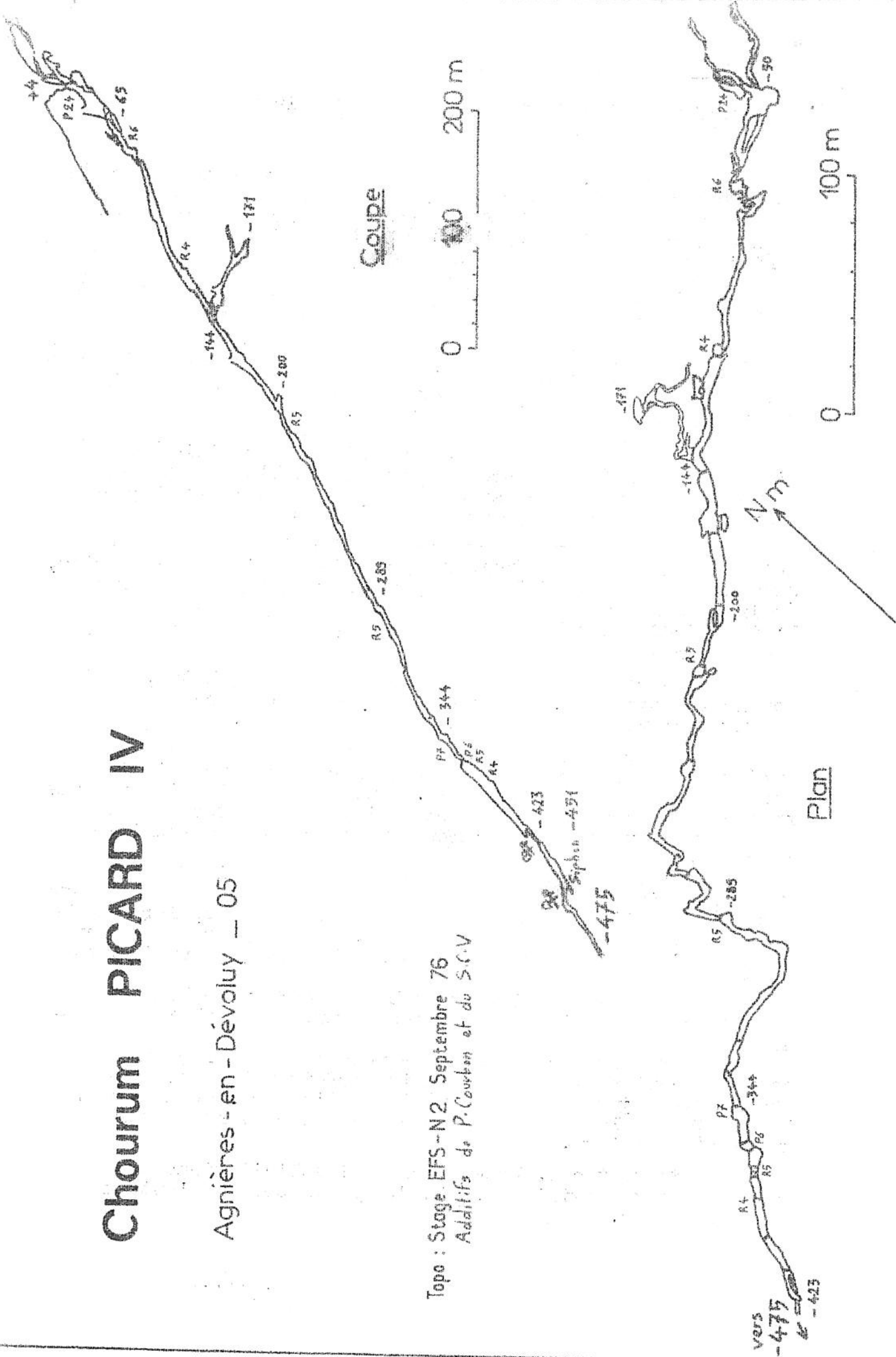
Et pour terminer, je ne puis que déplorer une certaine antipathie qu'on voulait parfois faire partager à d'autres. Un jugement, trop hâtif je l'espère, ne doit pas être étendu ; les querelles de personnes peuvent rester à un pluriel minimum.

En tout cas, bravo Bernard ! Félicitations aux cadres et aux stagiaires ! L'E.F.S et la spéléo n'ont pu que progresser.

Chourum PICARD IV

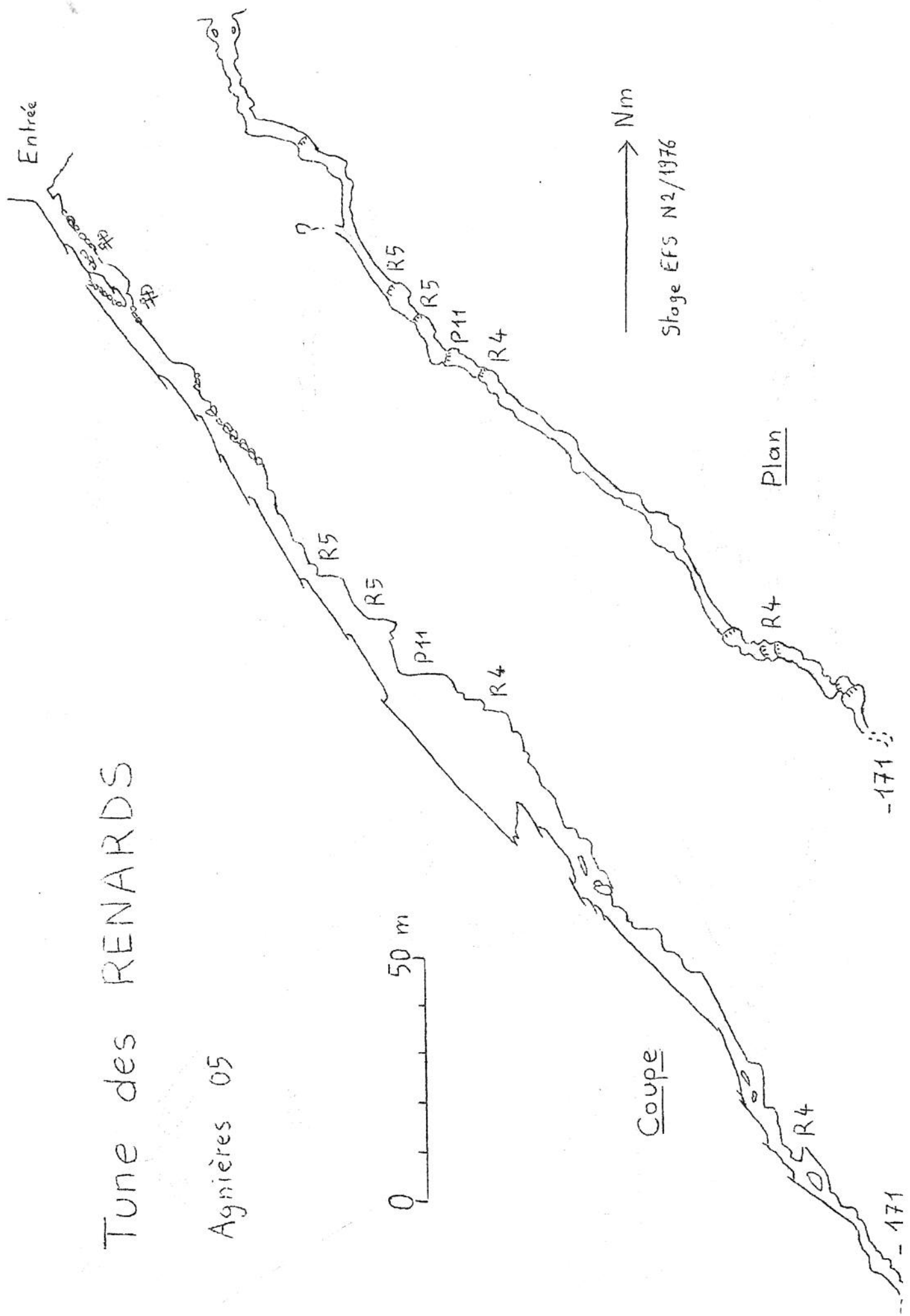
Agnières - en - Dévoluy _ 05

Topo : Stage EFS - N2 Septembre 76
Additifs de P. Courton et du S.C.V



Tune des RENARDS

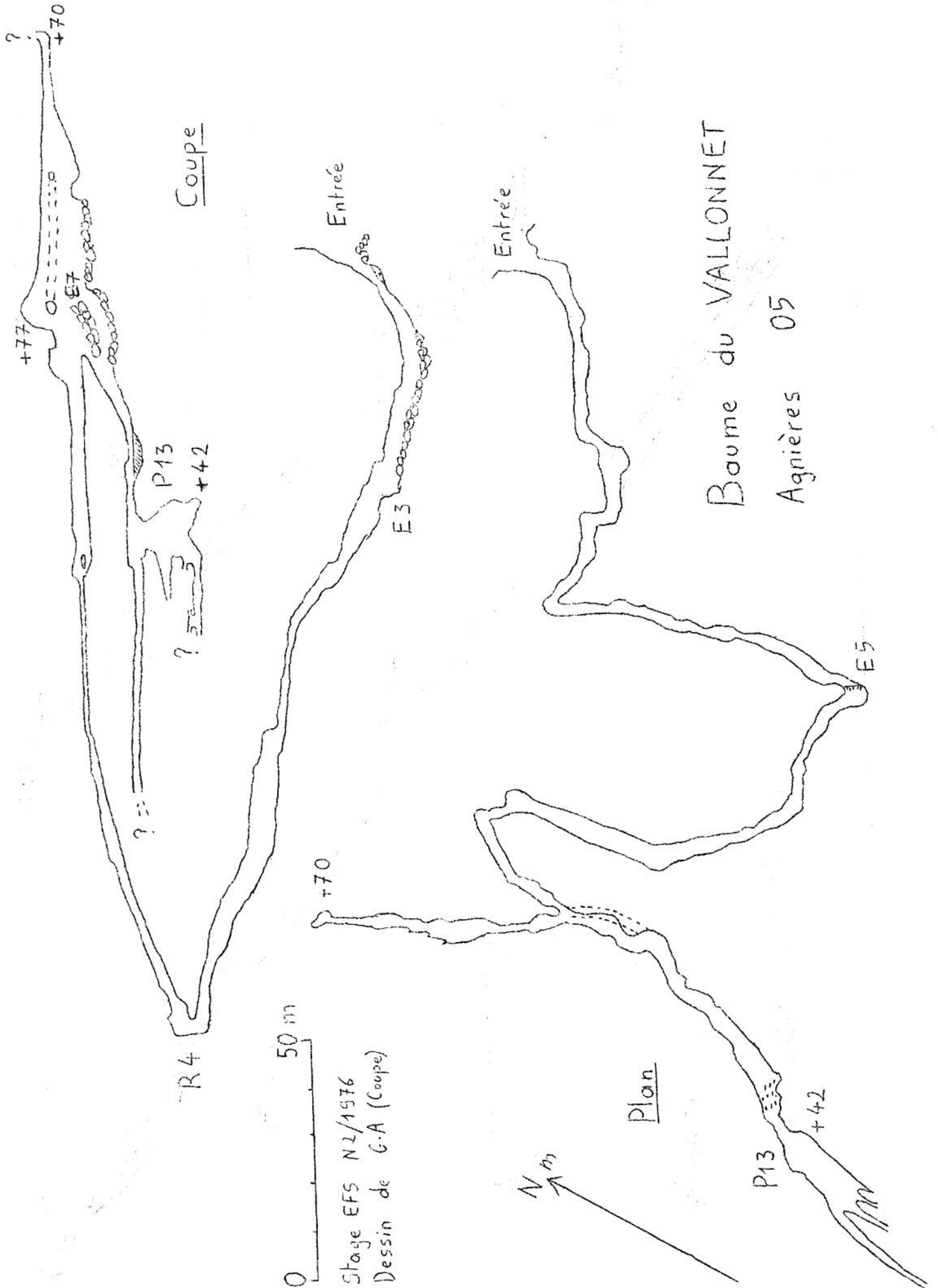
Agnières 05



Coupe

Plan

Nm
Stoge EFS N2/1976



Coupe

Baume du VALLONNET
Agnières 05

Plan

0 50 m

Stage EFS N2/1976
Dessin de G.A (Coupe)

N

Chourun PICARD n° IV :

Commune d'Agnières-en-Dévoluy (05)
X = 877,82 Y = 271,80 Z = 1785 m
IGN St Bonnet n° 5 I/20 000
N° CDS/FFS : 05.002.I58

Orifice découvert en Avril 1976 par le S.C Voconzien:
le puits d'entrée était colmaté par un névé à -25.

Septembre 1976 : le stage l'explore et le topographie
jusqu'à la cote -423.

Octobre 1976 : Paul COURBON et le SCOZ force le
terminus des stagiaires et porte la profondeur à -475 m. Le
S.C.V explore quelques galeries annexes.

P = -475 m D = 1100 m environ.

Tune des RENARDS :


Commune d'Agnières-en-Dévoluy.
X = 877,65 Y = 271,52 Z = 1850 m
IGN St Bonnet n° 5 I/20 000
N° CDS/FFS : 05.002.I60

P = -171 m D = 300 m environ

Baume du VALLONNET :

Commune d'Agnières-en-Dévoluy.
X = 876,95 Y = 272,75 Z = 2090 m
IGN St Bonnet n° 5 I/20 000
N° CDS/FFS : 05.002.I00

P = +67, -10 m D = 532 m.



QU'ARRIVE-T-IL AUX MAMMOUTHS.....
(Notre article page 28)

TROISIEME ETAT DU DEVOLUY

Le SPELEO-CLUB-VOCONCIEN envisage de rééditer d'ici la fin de l'année 1976, le n° 4 de VOCONCIE sur les "Grands gouffres du Devoluy".

Cette troisième édition reprendra la seconde après révision, correction et compléments, mais ne portera que sur les cavités côchées au-delà de -100 m (voir liste ci-jointe).

Ce bulletin sera envoyé sur demande contre une participation aux frais de 20 F.

Les personnes ou clubs désireux de se procurer cette troisième édition sont priés de nous retourner le coupon ci-dessous. Les envois se feront uniquement en port dû, contre-remboursement ou après réception de chèques libellés au nom du SPELEO-CLUB-VOCONCIEN de SERRES.

Nom (du club ou de la personne):
Adresse d'expédition :
.....

Nous sommes désireux de recevoir ... exemplaires du VOCONCIE n° 4, 3ième édition, contre participation aux frais.

Veuillez trouver ci-joint: X 20 F = F

- par - chèque bancaire
- chèque postal

Veuillez nous faire parvenir l'envoi contre-remboursement à l'adresse ci-dessus.

Nota: il nous reste encore quelques exemplaires des VOCONCIES n° 6 et 7, expédiables contre une participation de 5F l'un.

Observations diverses :

Coupon à détacher et à retourner à l'adresse suivante :

SPELEO-CLUB-VOCONCIEN (secrétariat)
La Mairie 05 700 SERRES

Liste des cavités qui figureront sur le

V O C A B U L A I R E N° 4

" Les Grands gouffres du DEVOUY " -3ième édition-

I	Réseau Rama-Aiguilles	- 980	
2	Chourum Picard 4	- 475	
3	" Dupont-Martin	- 360	
4	" Chaudron-Chaupin	- 309	
5	" La Fille	- 270	
6	" Daniel	- 270	
7	" du Roti	- 248	
8	Puits des Bancs	- 217	
9	Baume des Toulousains	- 205	
10	Chourum des Alliés	- 195	
11	" Sans Nom	- 185	
12	" Napoléon	- 175	
13	Tunc du Renard	- 171	
14	Baume Fromagère	- 167	
15	Chourum Goutourier	- 163	
16	Trou d'Uc	- 152	
17	Chourum Camarguier	- 147	
18	" La Parza	- 145	
19	" des Chamois	- 137	
20	Trou du Dessus	- 130	
21	Baume Z	- 130	
22	Grotte des Baumettes	- 130	
23	Chourum Mireille	- 125	
24	Tunc n° 9	- 120	
25	Chourum Lapras	- 115	
26	" des Choucas	- 105	
27	Traversée Olympique	- 105	
28	Chourum Crèvecoeur	- 100	} cités pour mémoire
29	" Clos	- 90	
30	Traversée Zéroïcuc	- 90	



Dieu! qu'il fait bon
Piquer son roupillon
Comme le colimaçon,
Balancé
Et bercé
Au gré.
Des vents et des courants
D'air... souterrains!

Si cet air vous chante, vous pouvez vous procurer auprès du club le Tee-shirt qui l'illustre. Il nous reste encore une gamme de tailles et de couleurs : bleu, blanc, rouge (vous connaissez ?) et... jaune. Tout un programme ces couleurs !

Envois uniquement contre-remboursement ou après règlement comptant
Prix : 30 F pièce. Les chèques doivent être libellés au nom du
SPELEO CLUB VOCONCE.

Envoyer les commandes à l'adresse du club (Mairie de Serres), au nom de la secrétaire.

0. PTE - RENDUS D'ACTIVITES 1976


- 20.I2.75 - Torrent de St Genis. Escalade pour atteindre un porche en paroi : sans continuation. Prospection : une petite cavité à désobser.
Guy, Gil, Pierre, Yves.
- 20.OI.76 - Grottes de Sigottier : initiation.
Babeth, Lysette, Pierre, Rosy, Yves.
- II.O2.76 - Sigottier : initiation.
Bruno, Lysette, Yves.
- 29.O2.76 - Col des Tourettes. Prospection : 5 très petites cavités.
Bruno, Eric, Hugnette, Lysette.
- I8.O3.76 - Col des Tourettes, Baume Noire : topographie ; Prospection : 2 nouveaux petits gouffres. Découverte inattendue d'une chèvre redevenue sauvage. Nous l'avons capturée et le Trésorier s'est empressé de l'ajouter à l'effectif du club !
Bruno, Babeth, Rosy, Gil, Yves et Sébastien (3 ans)
- 2I.O3.76 - Chartreuse, Dent de Crolles. Traversée Trou du Glaz - grotte Annette. C'est notre sortie classique pour les bleus. Cette année elle a donné lieu à un pari avec les gapençais : qui apportera la bouffe la plus saugrenue au fond du trou ? Résultats : pour Gap des crêpes et pour nous une pièce montée de 60 cm de haut...
Bruno, Gil, Pierre, Yves, Francis, Rosy. Plus 3 Gapençais et 4 Sisteronnais.
- 05.O4.76 - Sigottier. Entraînement escalade et spéléo ext.
I2 et I9 - idem
- 26.O4.76 - Dévoluy, chourum des Aiguilles : reconnaissance de l'état du sentier et de l'épaisseur de neige sur l'orifice en vue de l'exercice secours prévu le dimanche suivant.
André, Gil, Lysette, Yves.
- 0I.O5.76 - Sigottier : installation d'une école d'escalade et d'entraînement spéléo.
Babeth, Yves.
- 02.O5.76 - Torrent de St Genis. Désob de la Tune du Renard.
Gil
- Jubéo, grotte du Porte-noteur : topo d'initiation.
Babeth, Lysette, Bruno, Yves.
- 08.O5.76 - Dévoluy, Puits des Bans : simple visite.
Yves, Lysette, Babeth.
- 09.O5.76 - Sigottier : équipement des voies d'entraînement.
Gil.
- I5.O5.76 - Sigottier : idem.
Babeth, Bruno, Gil, Lysette, Jacques, Yves.
- I6.O5.76 - Dévoluy, chourum du Trou d'Uc : topo.
Lysette, Bruno, Gil, Yves.

- 18.05.76 - Dévoluy, grotte de Costebelle n° I : initiation.
Gil, Lysette ; 23 élèves et un prof du lycée .
- 27.05.76 - Dévoluy, vallon Jidier : prospection (découverte
du chourum Picard n° 4 et descente de son puits
d'entrée (neige à -25). Désob de la doline du
scarabée : décevant.
Bruno, Yves, Francis, Jacky, Lysette, Jacques,
Babeth, Gil.
- 05.06.76 - Congrès de la F.F.S, Grasse.
Annie, Gil, Babeth, Lysette, Bruno, Yves.
- 06.06.76 - Grasse, visite de l'aven de la Glacière et Ollivier.
Yves, Lysette, Gil, Bruno.
- 13.06.76 - dévoluy, chourum du Trou d'Uc : topo et découverte
de la galerie des Voconces. T.P.S.T = 9 h.
Francis, Jacky, Bruno, Jacques, Lysette, Yves, Gil.
- 19 et 20.06.76 - Dévoluy, Chourum des Aiguilles : exercice
régional de sauvetage (de -430 à 0). TPST = 12 h env,
Francis, Jacky, Bruno, Gil, Yves, Jacques ; 3 de
Gap, 9 Vaucluse, 6 Bouches-du-Rhône, 1 Var, 1 des 04.
- 03.07.76 - Ste Colombe : prospection et initiation.
Claudine, Bruno.
- 01.08.76 - Dévoluy, chourum du Trou d'Uc : explo du puits
parallèle au P 30. TPST = 5h 30.
Yves, Pierre.
- 08.08.76 - Dévoluy, Trou d'Uc : topo et désob de la Salle de
la Caguette. TPST = 9h.
Francis, Yves, Gil ; Alain (Veynes).
- 10.08.76 - Jubéo, grotte du Porte-Moteur : initiation.
Lysette et 2 jeunes.
- 11.08.76 - St Julien, Grotte de la Fountarrasse : visite.
Pierrot, J.Pierre, Martine et un copain parisien.
- Dévoluy, grotte de Pivallon : visite.
Gil, Christian.
- 12.08.76 - Vallée d'Agnielles, grotte des 5 Entrées et des
Ours : initiation.
Gil, Claudine.
- 14 et 15.08.76 : expo de Géologie. A peu près tous les
membres y ont participés, soit pour le prêt des
collections, leur installation, soit pour le
gardienage. Excellente réussite.
- 16.08.76 - dévoluy, baume de France : visite.
Gil, Christian, Pierrot, J.Pierre et le parisien.
- 18.08.76 - Dévoluy, Trou d'Uc : topo de la galerie de Septem-
bre. TPST = 7 h. Gil et 2 sisteronnais.
- 22.08.76 - Dévoluy, Trou d'Uc : désob de la salle de la
Caguette. TPST = 8 h.
Bruno, Jacques, Pierre.


- 23.08.76 - Vallée d'Agnielles, grotte du Fossile : visite.
Yves, J.Pierre, Martine.
- Vallée d'Agnielles, grotte de la Résurrection et
Trou du Doigt : initiation.
Christian, Claudine, Gil et 2 Veynois.
- 25.08.76 - Agnielles, Trou du Doigt : désob.
Gil et 3 gapençais.
- 28.08.76 - Agnielles, Trou du Doigt : visite et photo.
Yves, Gil.
- 29.08.76 - Agnielles, Trou du Doigt : désob.
Gil, Josie et 3 gapençais.
- Sigottier : escalade pour atteindre 2 porches en
paroi (décevants).
Yves, Bruno, Jacky, Babeth.
- 31.08.76 - Agnielles, grotte de la Tyrolienne : visite aux
archéologues.
Yves et Sébastien.
- I et 2.9.76 - Dévoluy, vallon du Mas : prospection.
Gil et collègues des Alpes de Hte Provence.
- 3 au II.9.76 - Stage EFS "Perfectionnement".
Yves : stagiaire.
Lysette et Gil ont participé à l'explo du chourum
Picard n° 4.
- 25.09.76 - Agnielles, Trou du Doigt : topo.
Gil, Claudine, Yves.
- 26.09.76 - Agnielles. Grotte de la Résurrection, du Fossile
et trou du Doigt : initiation.
Yves, Jacky, Claudine et 4 Veynois.
- 29.09.76 - L'Argentière, vallon du Fournel : prospection ;
découverte de la balme du Filon.
J.Pierre, Gil.
- 09.10.76 - Dévoluy, chourum du Trou d'Uc : déséquipement.
Lysette, J.Pierre, Gil, Claudine, Yves et 2 Veynois.
TPST = 5 h.
- 10.10.76 - Dévoluy, chourum Picard n° 4 : escalade au bas du
puits d'entrée. TPST = 6 h.
Lysette, Yves, J.Pierre.
- 23.10.76 - Sigottier, initiation et entraînement aux techni-
ques spéléo ; escalade.
Claudine, J.Pierre, Gil.
- 24.10.76 - St Julien, résurgence de la Fountarrasse : visite.
Claudine, J.Pierre, Gil.

POLLUTION, C'EST UN TRUC
VEUX COMME LE MONDE.....

A CENT ANS.



UNE PARTIE DES PROBLÈMES SE
POURRAIENT RÉSOLUS MAIS PAS TOUS.....



RIEN NE SE FAIT SANS UNE PRISE
DE CONSCIENCE DES POPULATIONS
CONCERNÉES..

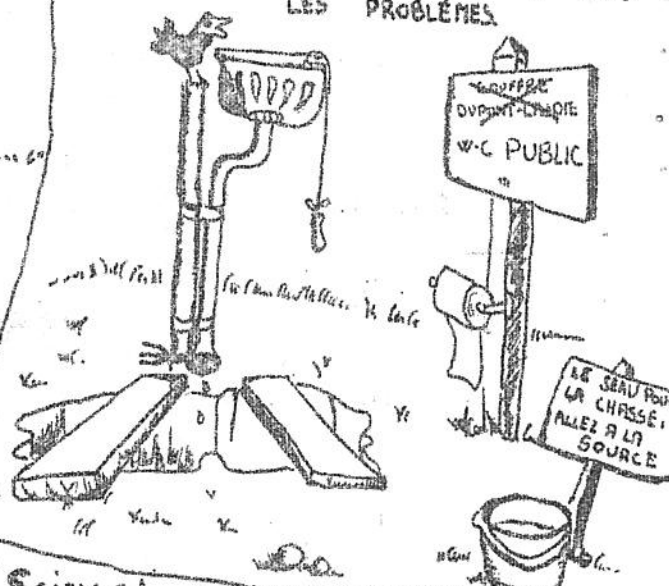


MAIS ON Y MIS LE NO-LA



* BERGER Auvergnat.

ET LA TECHNIQUE NE RÉSOUT PAS TOUS
LES PROBLÈMES



LA "SCIENCE" ELLE-MÊME NE SEMBLAIT
PAS SE PRÉOCCUPER DE ÇA.



AUJOURD'HUI DES PROBLÈMES
NE SONT PLUS DE NOTRE RESSORT.



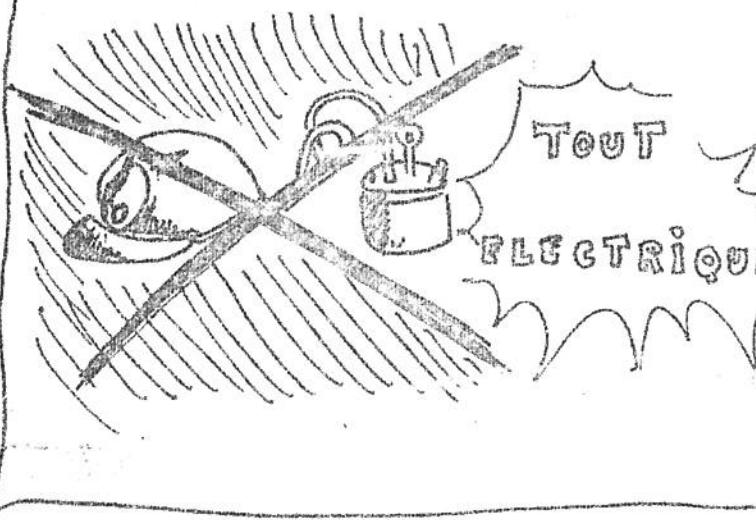
MAIS IL EST VRAI QU'IL
FAUT SUIVRE LE PROGRÈS
ET PEUT-ÊTRE DEMAIN SERONS-NOUS
HABILÉS COMME ÇA.




AVEC LES MUTATIONS BIOLOGIQUES
LA FAUNE SOUTERRAINE S'ENRICHIT



ÇA DEVIENDRA BOUGREMENT
INTÉRESSANT. SANS COMPTER
QU'ON N'AURA PLUS DE PROBLÈME
D'ÉCLAIRAGE.



ET PUIS, LES TROUS, C'EST PAS CE QUI VA MANQUER.



HOEURUM DE LA CLOCHETTE

SITUATION : commune de St Etienne-en-Dévoluy (05).
X = 883,1 Y = 267,5 Z = 2120 m
IGN I/20 000 St Bonnet 6
N° CDS/FFS : 05-139-84

Cavité située sur la crête qui sépare le Vallon Pierra de St Etienne du Vallon de Etroits, non loin de la grande doline où est installé le départ du télésiégi de la Sommarel. Entrée petite, au milieu de blocs, difficile à trouver. 1h 1/4 de marche depuis le refuge de Pélourenq.

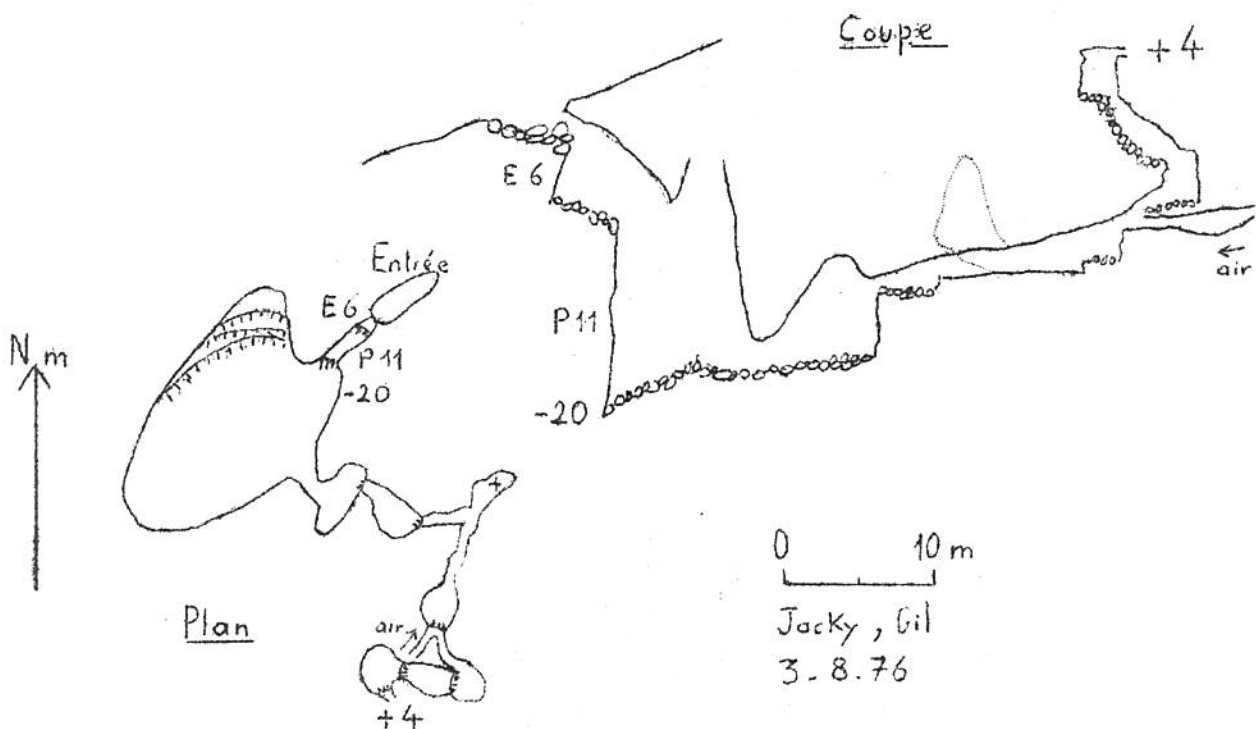
DESCRIPTION :

Orifice découvert grace à un léger courant d'air froid qui sortait au milieu de blocs obstruants une doline allongée.

Après un rapide dégagement la chatière d'entrée nous a amenés sur une verticale de 17m (les 6 premiers se font en escalade facile). Le puits de 11m donne sur une salle, dont la partie aval est obstruée (cote -20) ; l'amont par de petites escalades, conduit à la cote + 4 ; arrêt sur étroiture.

Nous avons trouvé dans la salle le squelette d'un mouton avec son collier et sa clochette ; il n'est probablement pas arrivé par le même orifice que nous !

P = -20, +4 D = 80m Air sortant
Pas de spit installé.



 GROTTTE DES  LAUSIS

=====

SYNONYMES : grotte des Clousis, de la Tunette ou C 34.

SITUATION : commune de LUS-la-CROIX-HAUTE (Drôme)
876,60 - 271,09 - 2.100 m
carte IGN 1/20 000 ST Bonnet n° 5

Au fond de la vallée de la Jargeatte, située dans la partie inférieure de la falaise surplombant le ravin de Clausis ; l'entrée se voit de très loin.

Le parcours (2h 30) est balisé.

On peut également y accéder en partant de La Chaup (Dévoluy) par le Col du Fleyrard.

DESCRIPTION :

Du porche d'entrée, de dimensions importantes, on passe dans une galerie couverte d'éboulis. Sur la droite, une coulée de calcite fossile se trouve en dessous d'une lucarne donnant à l'extérieur.

A partir de la cote -25, le sol et la paroi droite de la galerie sont couverts de glace. Une épaisseur d'eau de 10 à 20 cm couvre celle-ci dans la partie la plus basse.

La cavité se termine par deux étroitures : l'une à la cote -30 (trémie sur P3), l'autre à la cote -25 (petit méandre très étroit).

Développement : 80 m environ.

BIBLIOGRAPHIE :

1942 : BOURGIN - Dauphiné Souterrain, page 76.

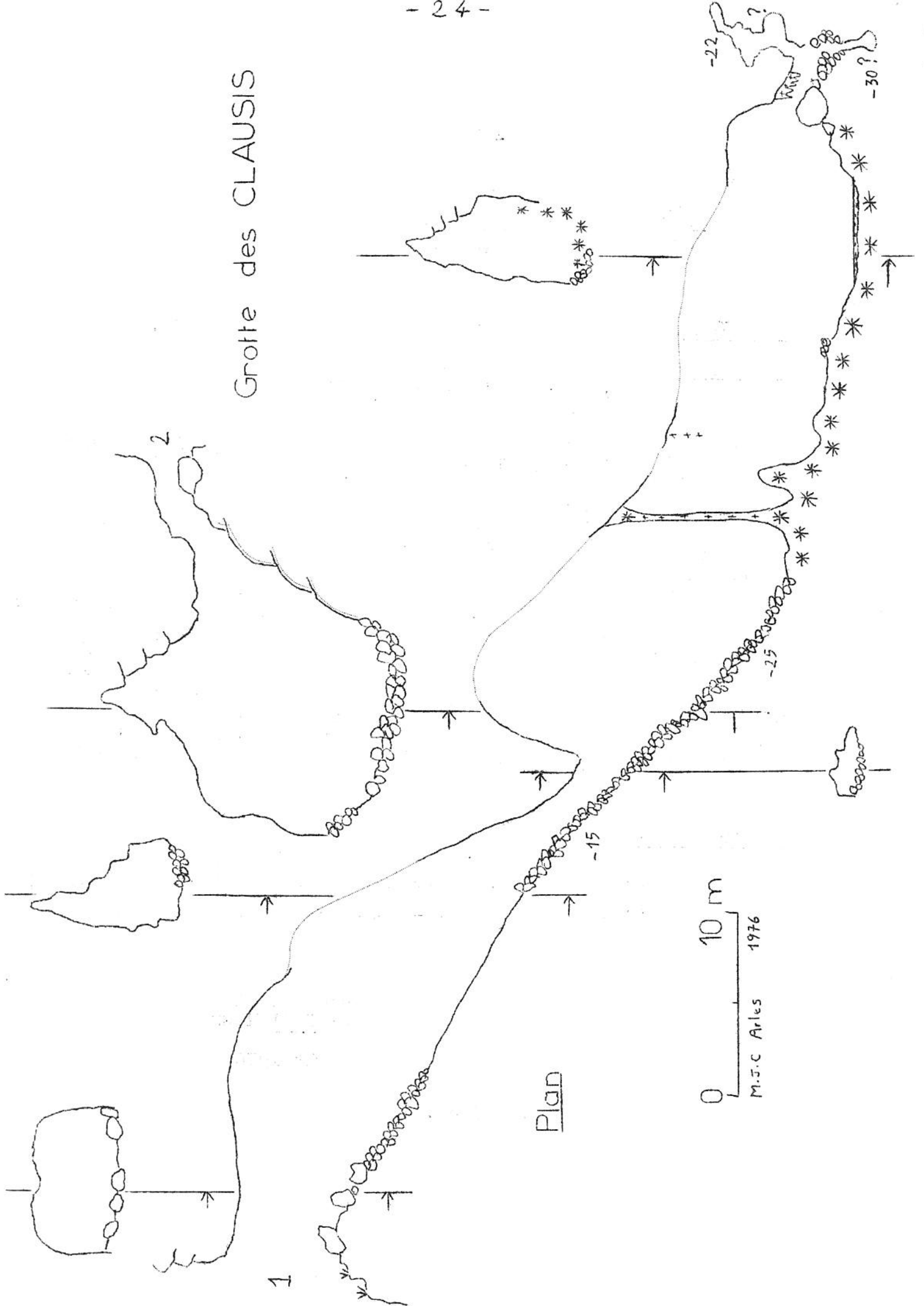
1948 : S.C.P - Grottes et Gouffres n° I, page 13.

1973 : P.CROISSANT - Spélunca n° 4, page II7.

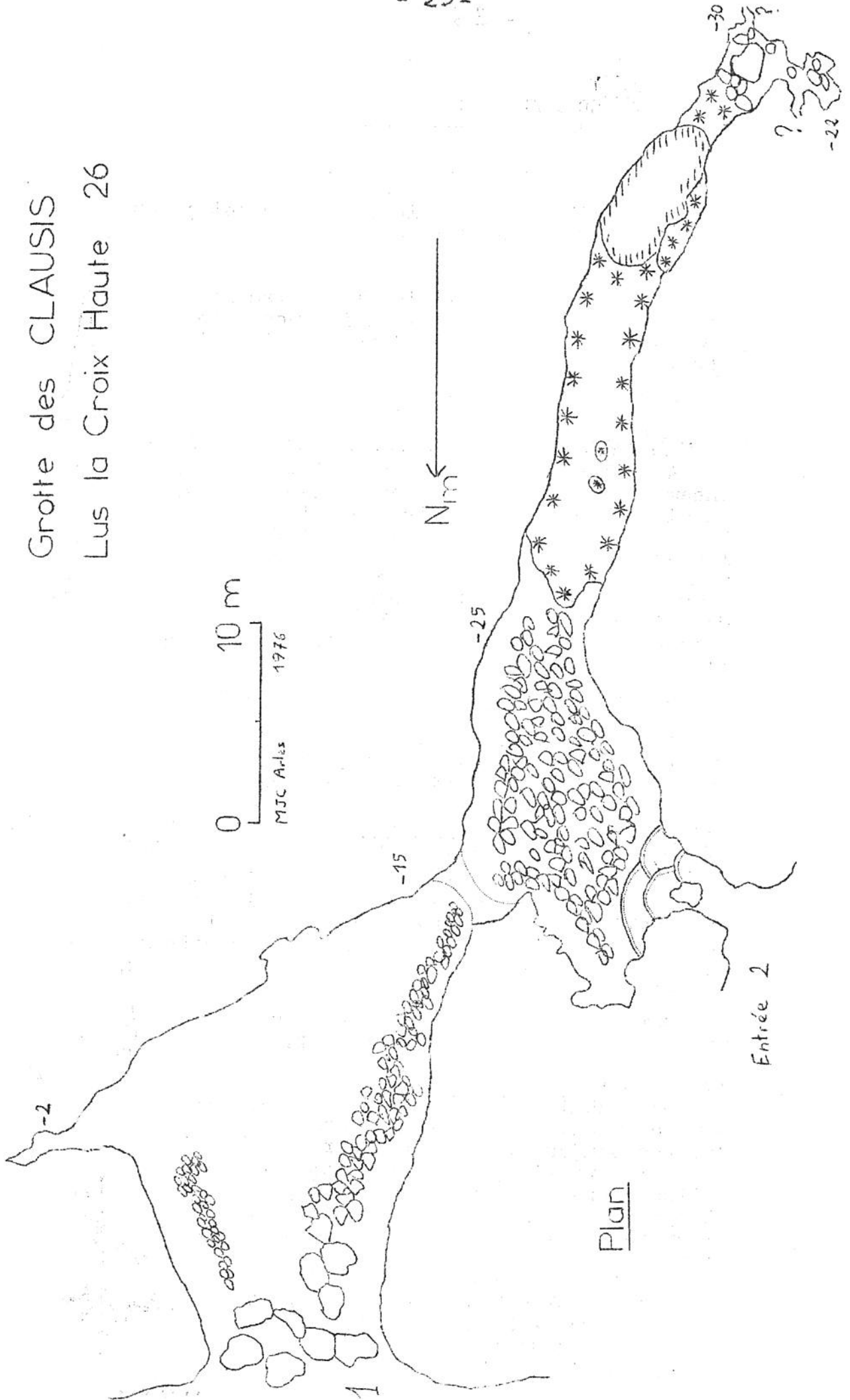
Groupe Spéléo
M.J.C d'ARLES

Août 1976

Grotte des CLAUSIS



Grotte des CLAUSIS
Lus la Croix Haute 26



FÉDALES DE JUMAR
=====

Là comme ailleurs les solutions abondent ; toutes ont leurs partisans et leurs détracteurs.

I - Deux pédales :

Avantages : permet d'utiliser les deux pieds, donc d'augmenter la puissance ; les deux pieds peuvent tirer dans une direction différente.

Défaut : double l'encombrement.

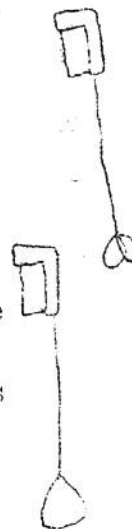


II - Pédale simple à deux logements de pied :

Av : les deux jambes peuvent travailler ensemble et en parfait synchronisme ; contre paroi un pied peut sortir pour s'écarter. En bas du puits, on peut passer la corde entre les deux bottes ; pendant le mouvement de traction les bottes se serrent automatiquement et tirent donc la corde sous le frein. Ce qui évite de pendre un Kit-bag ou de laisser un copain au bas du puits pour tendre l'assurance.

Déf : un seul grand logement ne serre pas une seule botte ; le pied peut quitter sa pédale involontairement.

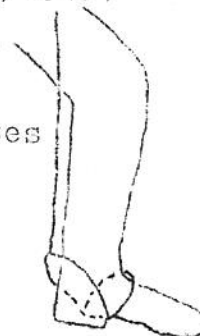
Les deux logements se placent très mal aux pieds et augmentent les coincements.



III - Bout de pédale Spécial : (voir article de Christian KUPIEC dans "Dévoluy", bulletin du stage N2/1975)

Av : permet de pousser avec les talons, ce qui est plus confortable, plus puissant et équilibre beaucoup mieux le corps ; le point de traction étant en arrière des bottes et donc plus à la verticale du centre de gravité.

Déf : un peu plus compliqué ; un seul pied par logement obligatoirement.



IV - Pédale et poulie :

La technique classique, en particulier pour ceux qui placent leur Jumar très bas, déverse toujours le corps en arrière.

A la traction, les pieds ont tendance à tirer vers l'avant autant que vers le bas obligeant les bras à tirer le Jumar supérieur vers soi pour remettre le corps dans l'axe.

Plusieurs parades sont possibles :

- Jumar plus haut, ce qui place le centre de gravité plus bas par rapport au point de suspension.

- Bout de pédale Spécial.



- Jumar très plaqué à la poitrine ; ça chacun l'a compris mais une fois bien réglé on ne peut pas améliorer.

- Poulie sur Jumar : la poulie permet de tirer le Jumar supérieur verticalement et non obliquement. Le corps est ramené dans la verticale par la force des pieds et non des mains.

Av : moins fatigant, surtout pour les spéléos lourds ou chargés, et pour les grands puits.

Déf : un peu long à mettre en place ; demande une pédale unique, sans noeud.

V - Jumar au pied :

Le Jumar est directement fixé aux deux pieds ; les mains sont libres ; en fait les mains aident aussi mais fatiguent très peu.

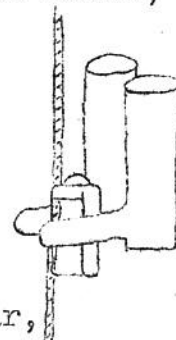
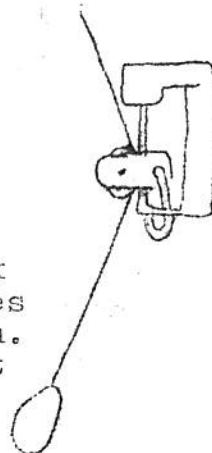
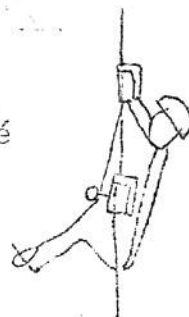
La traction des pieds tend la corde et ramène le Jumar de poitrine (et le corps) dans la verticale.

Av : c'est la plus puissante des méthodes "Jumar" essayées ; inégalable dans les très grands puits plein gaz. Avec une poignée supplémentaire pour les mains, n'importe qui, non chargé et reposé, peut faire des temps inférieurs à 10 mn au 100 m (6 à 8 mn entraîné).

Déf : long à mettre ; début de puits difficile ; difficile aussi de se placer la corde soi-même ; passage des noeuds problématique.

Fixation : il paraît que les américains utilisent une planche coincée au bas du Jumar, pieds serrés par des élastiques.

Pour nous, nous utilisons des sangles ordinaires, croisées derrière l'oeil, en haut du Jumar, et passant à l'intérieur du corps de l'appareil.



Jacky ESTUBLIER

UR L'EXTINCTION DES MAMMOUTHS (5° version)

"FABULEUSE DECOUVERTE DANS LA FORET DE DURBON, COMMUNE DE ST JULIEN-EN-BEAUCHENE (HAUTES ALPES)"....

Ainsi titrés les journeaux de la France entière le 2 Novembre 1976, repris le lendemain par la presse mondiale. En effet, comme chacun de vous a pu le lire, un bébé mammouth a été capturé par le courageux garde-forestier Gaëtan DELARIBE.

Une nouvelle fois tout est donc remis en question en ce qui concerne les énigmatiques mastodontes.

Ce fossile vivant prouve d'une façon indubitable que toutes les théories d'extinction émises à ce jour n'étaient que d'hasardeuses suppositions fondées sur des observations parcellaires et non représentatives.

Ces théories n'ont plus lieu d'exister par le fait même qu'il n'y a plus extinction.

Nous attendons du jour au lendemain de nouvelles et rebondissantes trouvailles puisqu'à l'heure où nous imprimons une battue monumentale s'organise dans la région pré-citée.

G.V.R.P


Groupe Voconce de Recherches
Paléontologiques



RETOUR TRIOMPHANT.....



THESE ARE THE RESULTS OF THE
SURVEY MADE BY THE
OFFICE OF THE
LAND OFFICER
AT
THE
YEAR 1900



EN DERNIERE NOUVELLE, UNE TOUTE TOUTE
FRAICHE, NOUS VENONS D'APPRENDRE QUE
GAËTAN DELARIBE A DECOUVERT LES PARENTS
PARENTS PPP
.....